



Município de Chamusca

F4

8.2.8 Mapa síntese detalhado - Infraestruturas da rede viária

Ano: 2019

Identificação dos bens a)		Património inicial b)				Acréscimos patrimoniais				Diminuições patrimoniais				Património final		Variação patrimonial				
Classificação geral		Descrição do bem		Bruto	Líquido	Grandes reparações e outros aumentos		Totais		Abates		Desvalorizações		Amortizações		Total	Bruto	Líquido	Bruto	Líquido
GH	Nº Invent.	(3)	(4)	(5)	(6)	(7)	(8)	(9=6+8)	(10)	(11)	(12)	(13)	(14=10+11+12)	(15=4+9-10-11)	(16=15-13)	(17=15-4)	(18=16-5)			
401 05	NFE	263 EM 577 Cascalheira de Cima - Semi	0,00	160 288,14	0,00	0,00	0,00	0,00	0,00	0,00	80 127,24	1 522 404,72	80 127,24	1 602 545,62	80 140,90	0,00	-80 127,24			
401 05	NFE	264 EM 576	0,00	554 258,16	0,00	0,00	0,00	0,00	0,00	0,00	42 635,28	959 322,47	42 635,28	1 470 945,35	511 622,88	0,00	-42 635,28			
401 05	NFE	265 EM 574 Semideiro	0,00	144 698,17	0,00	0,00	0,00	0,00	0,00	0,00	8 038,80	894 979,97	8 038,80	1 031 639,34	136 659,37	0,00	-8 038,80			
401 05	NFE	266 EM 1383	0,00	0,00	0,00	0,00	0,00	0,00	0,00	0,00	0,00	717 728,36	0,00	717 728,36	0,00	0,00	0,00			
401 05	NFE	267 EM 1382 "Estrada das Gatas"	0,00	22 039,40	0,00	0,00	0,00	0,00	0,00	0,00	11 019,72	209 374,00	11 019,72	220 393,68	11 019,68	0,00	-11 019,72			
401 05	NFE	268 EM 586 "Estrada do Meio e Estrada	0,00	86 778,98	0,00	0,00	0,00	0,00	0,00	0,00	43 389,48	824 400,63	43 389,48	867 790,13	43 389,50	0,00	-43 389,48			
401 05	NFE	269 EM 1375	0,00	487 785,40	0,00	0,00	0,00	0,00	0,00	0,00	30 464,88	1 025 187,48	30 464,88	1 482 508,00	457 320,52	0,00	-30 464,88			
401 05	NFE	270 EM 573	0,00	174 895,80	0,00	0,00	0,00	0,00	0,00	0,00	10 923,24	322 553,03	10 923,24	486 625,59	163 972,56	0,00	-10 923,24			
401 05	NFE	271 Estrada da Beavista (Ligação da EM	0,00	3 893,14	0,00	0,00	0,00	0,00	0,00	0,00	1 297,32	175 119,92	1 297,32	177 715,74	2 595,82	0,00	-1 297,32			
401 05	NFE	272 EM (Desde EM 118 - Godimias - Cat	0,00	0,00	0,00	0,00	0,00	0,00	0,00	0,00	0,00	264 513,07	0,00	264 513,07	0,00	0,00	0,00			
401 05	NFE	273 Caminho Rural Rede Viária de Marvi	0,00	0,00	0,00	0,00	0,00	0,00	0,00	0,00	0,00	83 072,65	0,00	83 072,65	0,00	0,00	0,00			
401 05	NFE	274 Caminho Rural do Lagar (Gaviãozint	0,00	0,00	0,00	0,00	0,00	0,00	0,00	0,00	0,00	39 742,43	0,00	39 742,43	0,00	0,00	0,00			
401 05	NFE	275 Caminho Rural ER C19 "Pareira Vel	0,00	0,00	0,00	0,00	0,00	0,00	0,00	0,00	0,00	74 221,13	0,00	74 221,13	0,00	0,00	0,00			
401 05	NFE	358 Rua Direita de São Pedro/Rua Norb	0,00	39 691,18	0,00	0,00	0,00	0,00	0,00	0,00	19 778,40	316 453,98	19 778,40	336 366,76	19 912,78	0,00	-19 778,40			
401 05	NFE	359 Rua do Porto da Cortiça (Zona de At	0,00	11 998,87	0,00	0,00	0,00	0,00	0,00	0,00	922,44	8 301,61	922,44	19 378,04	11 076,43	0,00	-922,44			
401 05	NFE	360 Rua do Tejo (Zona de Actividades Ec	0,00	32 232,79	0,00	0,00	0,00	0,00	0,00	0,00	2 477,88	22 300,64	2 477,88	52 055,55	29 754,91	0,00	-2 477,88			
401 05	NFE	361 Rua do Arneiro de Baixo (Zona de At	0,00	26 372,31	0,00	0,00	0,00	0,00	0,00	0,00	2 027,28	18 245,87	2 027,28	42 590,90	24 345,03	0,00	-2 027,28			
401 05	NFE	363 Rua do Rome	0,00	30 186,67	0,00	0,00	0,00	0,00	0,00	0,00	2 320,56	20 884,97	2 320,56	48 751,08	27 866,11	0,00	-2 320,56			
401 05	NFE	365 Rua D. Maria Manuel Cid (Poetisa)	0,00	11 956,73	0,00	0,00	0,00	0,00	0,00	0,00	919,20	8 272,62	919,20	19 310,05	11 037,53	0,00	-919,20			
401 05	NFE	367 Rua Pedro Álvares Cabral	0,00	6 723,07	0,00	0,00	0,00	0,00	0,00	0,00	2 240,16	29 703,56	2 240,16	34 186,47	4 482,91	0,00	-2 240,16			
401 05	NFE	370 Rua Anselmo de Andrade	0,00	16 454,67	0,00	0,00	0,00	0,00	0,00	0,00	5 482,92	74 098,70	5 482,92	85 070,45	10 971,75	0,00	-5 482,92			
401 05	NFE	371 Rua Engº Jose Bellard da Fonseca	0,00	39 714,23	0,00	0,00	0,00	0,00	0,00	0,00	13 233,24	175 355,78	13 233,24	201 836,77	26 480,99	0,00	-13 233,24			
401 05	NFE	372 Rua do Tapadão	0,00	9 398,01	0,00	0,00	0,00	0,00	0,00	0,00	3 131,52	40 918,57	3 131,52	47 185,06	6 266,49	0,00	-3 131,52			
401 05	NFE	375 Rua General Humberto Delgado	0,00	18 877,87	0,00	0,00	0,00	0,00	0,00	0,00	6 290,40	92 185,85	6 290,40	104 773,32	12 587,47	0,00	-6 290,40			
401 05	NFE	376 Rua Dr. Correia Gonçalves	0,00	4 751,92	0,00	0,00	0,00	0,00	0,00	0,00	1 583,40	22 233,54	1 583,40	25 402,06	3 188,52	0,00	-1 583,40			
401 05	NFE	377 Rua Dr. Armando Cumbre (Parte da	0,00	6 513,32	0,00	0,00	0,00	0,00	0,00	0,00	2 170,32	29 499,62	2 170,32	33 842,62	4 343,00	0,00	-2 170,32			
401 05	NFE	382 Rua Dr. Joaquim Duarte Imaginário (0,00	2 424,98	0,00	0,00	0,00	0,00	0,00	0,00	186,48	1 677,90	186,48	3 916,40	2 238,50	0,00	-186,48			
401 05	NFE	383 Rua Infante D. Henrique	0,00	9 450,93	0,00	0,00	0,00	0,00	0,00	0,00	3 149,16	43 802,50	3 149,16	50 104,27	6 301,77	0,00	-3 149,16			
401 05	NFE	384 Rua 21 de Outubro (Antiga Rua da F	0,00	7 896,70	0,00	0,00	0,00	0,00	0,00	0,00	2 631,24	36 518,04	2 631,24	41 783,50	5 265,46	0,00	-2 631,24			
401 05	NFE	385 Rua Dr. João Isidro dos Reis	0,00	9 225,15	0,00	0,00	0,00	0,00	0,00	0,00	3 073,92	42 575,77	3 073,92	48 727,00	6 151,23	0,00	-3 073,92			



Município de Chamusca

F4

8.2.8 Mapa síntese detalhado - Infraestruturas da rede viária

Ano: 2019

Identificação dos bens a)		Património inicial b)			Ac-escismos patrimoniais c)			Diminuições patrimoniais d)			Património final			Variação patrimonial	
Classificação geral		Líquido		Totais		Abates		Desvalorizações		Amortizações		Total		Líquido	
GH	Nº Invent.	(3)	(5)	(6)	(8)	(9=6+8)	(10)	(11)	(12)	(13)	(14=10+11+12)	(15=4+9-10-11)	(16=15-13)	(17=15-4)	(18=16-5)
401 05	386	Rua José Luciano de Castro	9 782,81	0,00	0,00	0,00	0,00	0,00	3 259,80	45 781,72	3 259,80	52 304,73	6 523,01	0,00	-3 259,80
401 05	387	Rua dos Carapiteiros	44 444,82	0,00	0,00	0,00	0,00	0,00	14 809,44	194 344,21	14 809,44	223 979,59	29 635,38	0,00	-14 809,44
401 05	388	Rua Miguel Bombarda	22 084,94	0,00	0,00	0,00	0,00	0,00	7 359,00	102 597,75	7 359,00	117 323,69	14 725,94	0,00	-7 359,00
401 05	389	Rua Visconde de Santa Margarida (f	5 246,75	0,00	0,00	0,00	0,00	0,00	1 748,28	23 281,08	1 748,28	26 779,55	3 498,47	0,00	-1 748,28
401 05	391	Rua Dr. Félix Pereira	3 497,21	0,00	0,00	0,00	0,00	0,00	1 165,32	15 468,94	1 165,32	17 800,83	2 331,89	0,00	-1 165,32
401 05	394	Rua de Sousa Girão	6 248,12	0,00	0,00	0,00	0,00	0,00	2 082,00	28 711,74	2 082,00	32 877,86	4 166,12	0,00	-2 082,00
401 05	396	Rua da Quintinha	6 699,63	0,00	0,00	0,00	0,00	0,00	2 232,36	29 303,03	2 232,36	33 770,30	4 467,27	0,00	-2 232,36
401 05	397	Rua do Outeiro de S. Pedro (Cruzarr	13 110,30	0,00	0,00	0,00	0,00	0,00	1 007,88	9 070,64	1 007,88	21 173,06	12 102,42	0,00	-1 007,88
401 05	399	Rua Mascarenhas Pedroso	2 879,69	0,00	0,00	0,00	0,00	0,00	959,64	13 113,33	959,64	15 033,38	1 920,05	0,00	-959,64
401 05	404	Rua D. João de Alarcão (Junto ao Ci	1 920,25	0,00	0,00	0,00	0,00	0,00	639,84	8 991,16	639,84	10 271,57	1 280,41	0,00	-639,84
401 05	405	Rua Câmara Pestana	15 635,80	0,00	0,00	0,00	0,00	0,00	5 210,04	71 107,00	5 210,04	81 532,76	10 425,76	0,00	-5 210,04
401 05	406	Rua do Regedor	2 576,57	0,00	0,00	0,00	0,00	0,00	198,12	1 782,73	198,12	4 161,18	2 378,45	0,00	-198,12
401 05	411	Rua Ruy Gomes da Silva	9 243,36	0,00	0,00	0,00	0,00	0,00	3 080,04	43 700,87	3 080,04	49 864,19	6 163,32	0,00	-3 080,04
401 05	412	Rua Mousinho de Albuquerque	14 278,96	0,00	0,00	0,00	0,00	0,00	4 757,88	66 952,16	4 757,88	76 473,24	9 521,08	0,00	-4 757,88
401 05	413	Rua Pimenta Avelar Machado (Anig)	2 387,16	0,00	0,00	0,00	0,00	0,00	183,48	1 651,53	183,48	3 855,21	2 203,68	0,00	-183,48
401 05	415	Rua António José Tasso	9 624,29	0,00	0,00	0,00	0,00	0,00	739,92	6 658,86	739,92	15 543,23	8 884,37	0,00	-739,92
401 05	419	Rua Heróis da Resistência Anti-Facis	6 837,27	0,00	0,00	0,00	0,00	0,00	2 278,32	32 510,30	2 278,32	37 069,25	4 558,95	0,00	-2 278,32
401 05	421	Rua dos Combatentes da Grande G	11 772,43	0,00	0,00	0,00	0,00	0,00	3 922,68	53 079,71	3 922,68	60 929,46	7 849,75	0,00	-3 922,68
401 05	422	Rua do Malcozinhado	9 996,53	0,00	0,00	0,00	0,00	0,00	3 330,96	45 232,69	3 330,96	51 898,26	6 665,57	0,00	-3 330,96
401 05	426	Rua de Santo Antoninho	7 990,63	0,00	0,00	0,00	0,00	0,00	2 662,56	35 768,82	2 662,56	41 096,89	5 328,07	0,00	-2 662,56
401 05	427	Rua Nova da Nora	16 193,57	0,00	0,00	0,00	0,00	0,00	5 395,80	70 747,93	5 395,80	81 545,70	10 797,77	0,00	-5 395,80
401 05	429	Rua da Cabeça Alta	10 460,02	0,00	0,00	0,00	0,00	0,00	3 485,40	45 542,76	3 485,40	52 517,38	6 974,62	0,00	-3 485,40
401 05	430	Rua da Fontinha	22 772,66	0,00	0,00	0,00	0,00	0,00	1 750,56	15 755,39	1 750,56	36 777,49	21 022,10	0,00	-1 750,56
401 05	431	Rua do Barreiro	11 275,39	0,00	0,00	0,00	0,00	0,00	3 757,08	50 878,25	3 757,08	58 396,56	7 518,31	0,00	-3 757,08
401 05	433	Rua da Laranjeira (Paralela à Rua M	3 604,79	0,00	0,00	0,00	0,00	0,00	1 201,20	17 657,57	1 201,20	20 061,16	2 403,59	0,00	-1 201,20
401 05	436	Rua do Outeiro do Pranto	10 821,10	0,00	0,00	0,00	0,00	0,00	3 605,76	47 261,32	3 605,76	54 476,66	7 215,34	0,00	-3 605,76
401 05	437	Rua do Casal do Espargo	20 231,59	0,00	0,00	0,00	0,00	0,00	6 741,36	89 511,82	6 741,36	103 002,05	13 490,23	0,00	-6 741,36
401 05	443	Rua Padre Fernando E. Pereira	1 765,93	0,00	0,00	0,00	0,00	0,00	588,48	8 003,78	588,48	9 181,23	1 177,45	0,00	-588,48
401 05	447	Rua da Senhora do Pranto	23 962,56	0,00	0,00	0,00	0,00	0,00	7 984,56	105 098,37	7 984,56	121 076,37	15 978,00	0,00	-7 984,56
401 05	448	Rua do Chafanz Vello	7 637,94	0,00	0,00	0,00	0,00	0,00	1 909,44	22 938,16	1 909,44	28 666,66	5 728,50	0,00	-1 909,44



Município de Chamusca

F4

8.2.8 Mapa síntese detalhado - Infraestruturas da rede viária

Ano: 2019

Identificação dos bens a)			Património inicial b)				Acréscimos patrimoniais c)				Diminuições patrimoniais d)				Património final		Variação patrimonial			
Classificação geral			Bruto		Líquido		Acquisições		Grandes reparações e outros aumentos		Desvalorizações e Abates		Amortizações exercício g) acumuladas		Total		Bruto		Líquido	
GH	Nº Invent.	Descrição do bem	(4)	(5)	(6)	(7)	(8)	(9=6+8)	(10)	(11)	(12)	(13)	(14=10+11+12)	(15=4+9+10+11)	(16=15-13)	(17=15-4)	(18=16-5)			
401 05	N/E	452 Travessa da Alfarobera (Paralela à	6 486,55	4 016,47	0,00	0,00	0,00	0,00	0,00	0,00	308,76	2 778,94	308,76	6 486,55	3 707,71	0,00	-308,76			
401 05	N/E	454 Rua Marques de Carvalho	205 989,54	41 023,47	0,00	0,00	0,00	0,00	0,00	0,00	13 669,56	176 615,63	13 669,56	205 989,54	27 353,91	0,00	-13 669,56			
401 05	N/E	459 Rua do Vímeio	203 156,29	40 369,73	0,00	0,00	0,00	0,00	0,00	0,00	13 451,64	176 238,20	13 451,64	203 156,29	26 918,09	0,00	-13 451,64			
401 05	N/E	460 Rua da Chã	117 395,02	22 694,32	0,00	0,00	0,00	0,00	0,00	0,00	7 562,04	102 262,74	7 562,04	117 395,02	15 132,28	0,00	-7 562,04			
401 05	N/E	461 Rua Eng.º João Saldanha Pimentel F	8 199,97	5 077,37	0,00	0,00	0,00	0,00	0,00	0,00	390,36	3 512,96	390,36	8 199,97	4 687,01	0,00	-390,36			
401 05	N/E	462 Rua Elvira Brogueira da Conceição	29 293,07	5 748,54	0,00	0,00	0,00	0,00	0,00	0,00	1 915,44	25 459,97	1 915,44	29 293,07	3 833,10	0,00	-1 915,44			
401 05	N/E	463 Rua António Arenega (Múscio 1919-	9 240,27	5 721,59	0,00	0,00	0,00	0,00	0,00	0,00	439,80	3 968,48	439,80	9 240,27	5 281,79	0,00	-439,80			
401 05	N/E	464 Rua do Bonfim	224 152,94	60 407,98	0,00	0,00	0,00	0,00	0,00	0,00	15 097,80	178 842,76	15 097,80	224 152,94	45 310,18	0,00	-15 097,80			
401 05	N/E	465 Rua D. João I (Frente da Quinta do f	146 795,11	29 108,25	0,00	0,00	0,00	0,00	0,00	0,00	9 699,12	127 385,98	9 699,12	146 795,11	19 409,13	0,00	-9 699,12			
401 05	N/E	466 Rua das Cerradas	70 900,04	14 121,32	0,00	0,00	0,00	0,00	0,00	0,00	4 705,44	61 484,16	4 705,44	70 900,04	9 415,88	0,00	-4 705,44			
401 05	N/E	468 Circular Norte	296 911,18	59 136,69	0,00	0,00	0,00	0,00	0,00	0,00	19 704,96	257 479,45	19 704,96	296 911,18	39 431,73	0,00	-19 704,96			
401 05	N/E	469 Rua do Porto do Canvão (Zona de Aq	16 726,31	10 356,92	0,00	0,00	0,00	0,00	0,00	0,00	796,20	7 165,59	796,20	16 726,31	9 560,72	0,00	-796,20			
401 05	N/E	472 Rua Nova do Casalinho	81 489,62	16 230,55	0,00	0,00	0,00	0,00	0,00	0,00	5 408,16	70 667,23	5 408,16	81 489,62	10 822,39	0,00	-5 408,16			
401 05	N/E	474 Estrada do Conventinho	7 595,68	4 703,27	0,00	0,00	0,00	0,00	0,00	0,00	361,56	3 253,97	361,56	7 595,68	4 341,71	0,00	-361,56			
401 05	N/E	475 Rua da Venda Nova	32 242,79	5 446,89	0,00	0,00	0,00	0,00	0,00	0,00	1 815,00	28 610,90	1 815,00	32 242,79	3 631,89	0,00	-1 815,00			
401 05	N/E	478 Rua Pomares da Quinta	267 750,08	45 420,62	0,00	0,00	0,00	0,00	0,00	0,00	15 134,64	237 464,10	15 134,64	267 750,08	30 285,98	0,00	-15 134,64			
401 05	N/E	479 Rua de Zabumba	58 120,92	9 717,35	0,00	0,00	0,00	0,00	0,00	0,00	3 237,96	51 641,53	3 237,96	58 120,92	6 479,39	0,00	-3 237,96			
401 05	N/E	481 Rua Bernardino Vaz Monteiro	13 730,79	2 302,19	0,00	0,00	0,00	0,00	0,00	0,00	767,04	12 195,64	767,04	13 730,79	1 535,15	0,00	-767,04			
401 05	N/E	482 Rua Isidro dos Reis	118 018,22	19 847,79	0,00	0,00	0,00	0,00	0,00	0,00	6 613,44	104 783,87	6 613,44	118 018,22	13 234,35	0,00	-6 613,44			
401 05	N/E	484 Rua do Vale da Mui	112 457,69	19 099,29	0,00	0,00	0,00	0,00	0,00	0,00	6 364,08	99 722,48	6 364,08	112 457,69	12 735,21	0,00	-6 364,08			
401 05	N/E	486 Estrada do Vale do Inferno	77 050,58	13 085,96	0,00	0,00	0,00	0,00	0,00	0,00	4 360,32	68 324,94	4 360,32	77 050,58	8 725,64	0,00	-4 360,32			
401 05	N/E	488 Rua Chã dos Cardos	36 884,29	6 264,31	0,00	0,00	0,00	0,00	0,00	0,00	2 087,28	32 707,26	2 087,28	36 884,29	4 177,03	0,00	-2 087,28			
401 05	N/E	489 Rua Nova (Pinheiro Grande)	214 588,30	36 297,98	0,00	0,00	0,00	0,00	0,00	0,00	12 094,92	190 385,24	12 094,92	214 588,30	24 203,06	0,00	-12 094,92			
401 05	N/E	490 Rua do Vale do Junco	19 345,97	3 285,70	0,00	0,00	0,00	0,00	0,00	0,00	1 094,76	17 155,03	1 094,76	19 345,97	2 190,94	0,00	-1 094,76			
401 05	N/E	491 Rua do Vale de Santa Maria	65 615,86	11 143,90	0,00	0,00	0,00	0,00	0,00	0,00	3 713,28	58 185,24	3 713,28	65 615,86	7 430,62	0,00	-3 713,28			
401 05	N/E	492 Estrada do Cascalho	158 661,21	26 946,34	0,00	0,00	0,00	0,00	0,00	0,00	8 978,76	140 693,63	8 978,76	158 661,21	17 967,58	0,00	-8 978,76			
401 05	N/E	493 Rua do Vale da Vacca	34 597,92	5 875,99	0,00	0,00	0,00	0,00	0,00	0,00	1 957,92	30 679,85	1 957,92	34 597,92	3 918,07	0,00	-1 957,92			
401 05	N/E	494 Rua da Fonte	26 390,63	4 449,25	0,00	0,00	0,00	0,00	0,00	0,00	1 482,48	23 423,86	1 482,48	26 390,63	2 966,77	0,00	-1 482,48			
401 05	N/E	495 Rua do Meininho	290 551,70	49 240,89	0,00	0,00	0,00	0,00	0,00	0,00	16 407,60	257 718,41	16 407,60	290 551,70	32 833,29	0,00	-16 407,60			
401 05	N/E	496 Rua do Favagal	90 016,42	15 073,64	0,00	0,00	0,00	0,00	0,00	0,00	5 022,72	79 965,50	5 022,72	90 016,42	10 050,92	0,00	-5 022,72			



Município de Chamusca

F4

8.2.8 Mapa síntese detalhado - Infraestruturas da rede viária

Ano: 2019

Identificação dos bens a)		Património inicial b)			Acréscimos patrimoniais			Diminuições patrimoniais			Património final		Variação patrimonial						
Classificação geral		Bruto	Líquido	Aquisições	Grandes reparações e outros aumentos	Totais	Abates	Desvalorizações	f)	Amortizações		Bruto	Líquido	Bruto	Líquido				
GH	Nº Invent.									(2)	(3)					(4)	(5)	(6)	(7)
401 05	497	Rua Padre António	2 691,31	1 666,38	0,00	0,00	0,00	0,00	0,00	0,00	128,16	1 153,09	1 538,22	2 691,31	1 538,22	0,00	-128,16	0,00	-128,16
401 05	499	Rua do Miradouro	69 400,37	11 701,87	0,00	0,00	0,00	0,00	0,00	0,00	3 899,16	61 597,66	7 802,71	69 400,37	7 802,71	0,00	-3 899,16	0,00	-3 899,16
401 05	500	Rua da Ladeira do Píhal	6 817,36	4 221,31	0,00	0,00	0,00	0,00	0,00	0,00	324,48	2 920,53	3 896,83	6 817,36	3 896,83	0,00	-324,48	0,00	-324,48
401 05	502	Rua das Godinhas	153 462,65	26 035,89	0,00	0,00	0,00	0,00	0,00	0,00	8 675,40	136 102,16	17 360,49	153 462,65	17 360,49	0,00	-8 675,40	0,00	-8 675,40
401 05	503	Rua da Fruitejo	2 541,27	1 573,59	0,00	0,00	0,00	0,00	0,00	0,00	120,96	1 088,64	1 452,63	2 541,27	1 452,63	0,00	-120,96	0,00	-120,96
401 05	504	Rua da Quinta da Areia	13 053,32	8 082,58	0,00	0,00	0,00	0,00	0,00	0,00	621,36	5 592,10	7 461,22	13 053,32	7 461,22	0,00	-621,36	0,00	-621,36
401 05	505	Rua do Bairro do Rato	34 597,92	5 875,99	0,00	0,00	0,00	0,00	0,00	0,00	1 957,92	30 679,85	3 918,07	34 597,92	3 918,07	0,00	-1 957,92	0,00	-1 957,92
401 05	506	Estrada dos Vinte	3 460,26	2 142,53	0,00	0,00	0,00	0,00	0,00	0,00	164,76	1 482,49	1 977,77	3 460,26	1 977,77	0,00	-164,76	0,00	-164,76
401 05	508	Rua de Baixo	26 464,95	4 494,61	0,00	0,00	0,00	0,00	0,00	0,00	1 497,72	23 468,05	2 996,89	26 464,95	2 996,89	0,00	-1 497,72	0,00	-1 497,72
401 05	509	Rua de Cima	5 410,75	3 350,38	0,00	0,00	0,00	0,00	0,00	0,00	257,52	2 317,89	3 092,86	5 410,75	3 092,86	0,00	-257,52	0,00	-257,52
401 05	510	Rua Direita (EN 118)	52 287,48	6 169,96	0,00	0,00	0,00	0,00	0,00	0,00	3 074,52	49 192,04	3 095,44	52 287,48	3 095,44	0,00	-3 074,52	0,00	-3 074,52
401 05	511	Rua do Bairro das Coutadas (Rua de	48 342,58	8 540,33	0,00	0,00	0,00	0,00	0,00	0,00	2 845,68	42 647,93	5 694,65	48 342,58	5 694,65	0,00	-2 845,68	0,00	-2 845,68
401 05	512	Rua das Galhas	53 466,94	9 445,60	0,00	0,00	0,00	0,00	0,00	0,00	3 147,36	47 168,70	6 298,24	53 466,94	6 298,24	0,00	-3 147,36	0,00	-3 147,36
401 05	513	Rua Nova (Carregueira)	322 323,58	84 661,61	0,00	0,00	0,00	0,00	0,00	0,00	9 401,88	247 063,85	75 259,73	322 323,58	75 259,73	0,00	-9 401,88	0,00	-9 401,88
401 05	514	Rua Nova da Ramalha	136 833,95	23 909,22	0,00	0,00	0,00	0,00	0,00	0,00	7 966,80	120 891,53	15 942,42	136 833,95	15 942,42	0,00	-7 966,80	0,00	-7 966,80
401 05	515	Rua da Ramalha	158 276,49	27 937,74	0,00	0,00	0,00	0,00	0,00	0,00	9 309,24	139 647,99	18 628,50	158 276,49	18 628,50	0,00	-9 309,24	0,00	-9 309,24
401 05	516	Rua Casal da Ramalha	114 633,77	20 025,14	0,00	0,00	0,00	0,00	0,00	0,00	6 672,60	101 281,23	13 352,54	114 633,77	13 352,54	0,00	-6 672,60	0,00	-6 672,60
401 05	517	Rua Fonte do José da Graça	59 587,98	10 420,04	0,00	0,00	0,00	0,00	0,00	0,00	3 472,08	52 640,02	6 947,96	59 587,98	6 947,96	0,00	-3 472,08	0,00	-3 472,08
401 05	519	Rua Olival da Cova	186 628,78	32 933,05	0,00	0,00	0,00	0,00	0,00	0,00	10 973,64	164 669,37	21 959,41	186 628,78	21 959,41	0,00	-10 973,64	0,00	-10 973,64
401 05	520	Rua do Outeiro	36 502,72	6 448,71	0,00	0,00	0,00	0,00	0,00	0,00	2 148,72	32 202,73	4 299,99	36 502,72	4 299,99	0,00	-2 148,72	0,00	-2 148,72
401 05	523	Rua da Forte	10 971,69	1 938,31	0,00	0,00	0,00	0,00	0,00	0,00	645,84	9 679,22	1 292,47	10 971,69	1 292,47	0,00	-645,84	0,00	-645,84
401 05	524	Rua António Vaz Teceideiro (ou Vaz 1	46 767,20	8 232,07	0,00	0,00	0,00	0,00	0,00	0,00	2 743,08	41 276,21	5 488,99	46 767,20	5 488,99	0,00	-2 743,08	0,00	-2 743,08
401 05	525	Rua 25 de Abril	68 325,81	11 966,78	0,00	0,00	0,00	0,00	0,00	0,00	3 997,48	60 346,51	7 979,30	68 325,81	7 979,30	0,00	-3 997,48	0,00	-3 997,48
401 05	527	Rua do Relvão	241 907,01	42 201,85	0,00	0,00	0,00	0,00	0,00	0,00	14 062,08	213 767,24	28 139,77	241 907,01	28 139,77	0,00	-14 062,08	0,00	-14 062,08
401 05	529	Rua do Vale Nouro	48 719,20	8 606,84	0,00	0,00	0,00	0,00	0,00	0,00	2 867,88	42 980,24	5 738,96	48 719,20	5 738,96	0,00	-2 867,88	0,00	-2 867,88
401 05	531	Rua das Escolas Novas	54 967,34	9 710,66	0,00	0,00	0,00	0,00	0,00	0,00	3 235,68	48 492,36	6 474,98	54 967,34	6 474,98	0,00	-3 235,68	0,00	-3 235,68
401 05	532	Rua 1º de Maio	111 719,88	19 558,94	0,00	0,00	0,00	0,00	0,00	0,00	6 517,20	98 678,14	13 041,74	111 719,88	13 041,74	0,00	-6 517,20	0,00	-6 517,20
401 05	533	Rua Principal	64 705,06	11 258,52	0,00	0,00	0,00	0,00	0,00	0,00	3 751,44	57 197,98	7 507,08	64 705,06	7 507,08	0,00	-3 751,44	0,00	-3 751,44
401 05	534	Rua da Terra Fria	64 285,95	11 346,19	0,00	0,00	0,00	0,00	0,00	0,00	3 780,72	56 720,48	7 565,47	64 285,95	7 565,47	0,00	-3 780,72	0,00	-3 780,72
401 05	535	Rua Casal das Amendoiras	47 013,05	8 314,18	0,00	0,00	0,00	0,00	0,00	0,00	2 770,32	41 469,19	5 543,86	47 013,05	5 543,86	0,00	-2 770,32	0,00	-2 770,32



Município de Chamusca

F4

8.2.8 Mapa síntese detalhado - Infraestruturas da rede viária

Ano: 2019

Classificação geral	Identificação dos bens	Património inicial				Diminuições patrimoniais				Património final				Variação patrimonial				
		GH	Nº Invent.	Descrição do bem	Bruto	Líquido	Acrescimos patrimoniais	Grandes reparações e outros aumentados	Totais	Abates	Desvalorizações	Amortizações		Bruto	Líquido	Bruto	Líquido	
												(1)	(2)					(13)
		(1)	(2)	(3)	(4)	(5)	(6)	(6)	(9=6+8)	(10)	(11)	(12)	(13)	(14=10+11+12)	(15=4+9-10-11)	(16=15-13)	(17=15-4)	(18=16-5)
401 05	NTE	536	Rua dos Trabalhadores	98 945,72	17 348,80	0,00	0,00	0,00	0,00	0,00	0,00	5 780,76	87 377,68	5 780,76	98 945,72	11 568,04	0,00	-5 780,76
401 05	NTE	537	Rua Casal de Santa Bárbara	5 782,51	984,05	0,00	0,00	0,00	0,00	0,00	0,00	327,84	5 126,30	327,84	5 782,51	656,21	0,00	-327,84
401 05	NTE	538	Rua Casal do Freixo	160 349,69	28 233,54	0,00	0,00	0,00	0,00	0,00	0,00	9 407,76	141 523,91	9 407,76	160 349,69	18 825,78	0,00	-9 407,76
401 05	NTE	539	Rua de Alpiarça	25 776,05	4 553,70	0,00	0,00	0,00	0,00	0,00	0,00	1 517,28	22 739,63	1 517,28	25 776,05	3 036,42	0,00	-1 517,28
401 05	NTE	540	Rua do Lagarão	24 868,75	4 385,36	0,00	0,00	0,00	0,00	0,00	0,00	1 461,24	21 944,63	1 461,24	24 868,75	2 924,12	0,00	-1 461,24
401 05	NTE	541	Rua do Casal do Pinheiro	80 940,69	14 137,38	0,00	0,00	0,00	0,00	0,00	0,00	4 710,72	71 514,03	4 710,72	80 940,69	9 426,66	0,00	-4 710,72
401 05	NTE	542	Rua do Algaz	157 432,02	27 446,35	0,00	0,00	0,00	0,00	0,00	0,00	9 145,44	139 131,11	9 145,44	157 432,02	18 300,91	0,00	-9 145,44
401 05	NTE	543	Estrada da Barquinha (ou Rua da Be	105 025,09	18 553,95	0,00	0,00	0,00	0,00	0,00	0,00	6 182,40	92 553,54	6 182,40	105 025,09	12 371,55	0,00	-6 182,40
401 05	NTE	544	Rua de Baixo	119 543,10	21 087,54	0,00	0,00	0,00	0,00	0,00	0,00	7 026,60	105 482,15	7 026,60	119 543,10	14 060,94	0,00	-7 026,60
401 05	NTE	546	Rua dos Outerinhos	107 925,50	18 889,95	0,00	0,00	0,00	0,00	0,00	0,00	6 294,36	95 329,91	6 294,36	107 925,50	12 596,59	0,00	-6 294,36
401 05	NTE	549	Rua da Barca	8 996,35	5 570,46	0,00	0,00	0,00	0,00	0,00	0,00	428,28	3 854,17	428,28	8 996,35	5 142,18	0,00	-428,28
401 05	NTE	550	Rua Cabeço da Espanha	135 354,76	23 566,43	0,00	0,00	0,00	0,00	0,00	0,00	7 852,68	119 641,01	7 852,68	135 354,76	15 713,75	0,00	-7 852,68
401 05	NTE	551	Rua da Sociedade	27 080,05	6 554,69	0,00	0,00	0,00	0,00	0,00	0,00	565,92	21 091,23	565,92	27 080,05	5 988,77	0,00	-565,92
401 05	NTE	553	Rua Conde de Murça	111 136,48	18 897,29	0,00	0,00	0,00	0,00	0,00	0,00	6 296,76	98 535,95	6 296,76	111 136,48	12 600,53	0,00	-6 296,76
401 05	NTE	554	Rua da Barca	2 177,70	385,26	0,00	0,00	0,00	0,00	0,00	0,00	128,40	1 920,84	128,40	2 177,70	256,86	0,00	-128,40
401 05	NTE	555	Rua Sommer de Andrade	58 210,40	10 299,33	0,00	0,00	0,00	0,00	0,00	0,00	3 431,88	51 342,95	3 431,88	58 210,40	6 867,45	0,00	-3 431,88
401 05	NTE	556	Rua 25 de Abril (EN 118)	8 702,94	1 922,61	0,00	0,00	0,00	0,00	0,00	0,00	640,56	7 420,89	640,56	8 702,94	1 282,05	0,00	-640,56
401 05	NTE	559	Rua Sebastião F. Gil	38 962,57	6 792,61	0,00	0,00	0,00	0,00	0,00	0,00	2 263,44	34 433,40	2 263,44	38 962,57	4 529,17	0,00	-2 263,44
401 05	NTE	562	Rua das Flores	626,40	387,78	0,00	0,00	0,00	0,00	0,00	0,00	29,88	288,50	29,88	626,40	357,90	0,00	-29,88
401 05	NTE	566	Rua da Igreja	69 155,98	12 133,72	0,00	0,00	0,00	0,00	0,00	0,00	4 043,04	61 065,30	4 043,04	69 155,98	8 090,68	0,00	-4 043,04
401 05	NTE	569	Rua do Carrascal	13 891,40	2 349,59	0,00	0,00	0,00	0,00	0,00	0,00	782,88	12 324,69	782,88	13 891,40	1 566,71	0,00	-782,88
401 05	NTE	571	Rua do Bairro Novo	31 964,71	5 637,61	0,00	0,00	0,00	0,00	0,00	0,00	1 878,48	28 205,58	1 878,48	31 964,71	3 759,13	0,00	-1 878,48
401 05	NTE	572	Rua 1º de Dezembro	2 175,02	1 346,75	0,00	0,00	0,00	0,00	0,00	0,00	103,56	931,83	103,56	2 175,02	1 243,19	0,00	-103,56
401 05	NTE	574	Rua do Chafariz	69 266,12	15 646,93	0,00	0,00	0,00	0,00	0,00	0,00	3 907,08	57 526,27	3 907,08	69 266,12	11 739,85	0,00	-3 907,08
401 05	NTE	576	Rua do Moinho	15 276,95	3 582,40	0,00	0,00	0,00	0,00	0,00	0,00	894,60	12 589,15	894,60	15 276,95	2 687,80	0,00	-894,60
401 05	NTE	578	Rua José Marques Martinho	38 709,98	8 927,92	0,00	0,00	0,00	0,00	0,00	0,00	2 229,36	32 011,42	2 229,36	38 709,98	6 698,56	0,00	-2 229,36
401 05	NTE	579	Rua Nova	42 447,42	9 796,20	0,00	0,00	0,00	0,00	0,00	0,00	2 446,08	35 097,30	2 446,08	42 447,42	7 350,12	0,00	-2 446,08
401 05	NTE	582	Rua da Quintinha	312 191,35	72 527,69	0,00	0,00	0,00	0,00	0,00	0,00	18 110,16	257 773,82	18 110,16	312 191,35	54 417,53	0,00	-18 110,16
401 05	NTE	583	Rua do Pomar de Fora	19 986,65	4 623,90	0,00	0,00	0,00	0,00	0,00	0,00	1 154,64	16 517,39	1 154,64	19 986,65	3 469,26	0,00	-1 154,64
401 05	NTE	584	Rua D. Catarina	78 475,90	18 203,40	0,00	0,00	0,00	0,00	0,00	0,00	4 545,36	64 817,86	4 545,36	78 475,90	13 658,04	0,00	-4 545,36



Município de Chamusca

F4

8.2.8 Mapa síntese detalhado - Infraestruturas da rede viária

Ano: 2019

Identificação dos bens a)		Património inicial b)				Acréscimos patrimoniais				Diminuições patrimoniais				Património final		Variação patrimonial	
Classificação geral	GH	Nº Invent.	Descrição do bem	(3)	c)		e)	f)	g)	h)	i)	j)	k)	l)	m)	n)	o)
					Líquido	Bruto											
(1)	(2)	(4)	(5)	(6)	(7)	(8)	(9=6+8)	(10)	(11)	(12)	(13)	(14=10+11+12)	(15=4+9-10-11)	(16=15-13)	(17=15-4)	(18=16-5)	
401 05	N/E	585	Rua do Paço da Rainha	0,00	0,00	0,00	0,00	0,00	0,00	3 876,48	54 439,88	3 876,48	66 087,79	11 647,91	0,00	-3 876,48	
401 05	N/E	586	Rua Velha	0,00	0,00	0,00	0,00	0,00	0,00	2 512,92	36 081,49	2 512,92	43 632,50	7 551,02	0,00	-2 512,92	
401 05	N/E	587	Rua da Romera	0,00	0,00	0,00	0,00	0,00	0,00	1 091,64	15 565,74	1 091,64	18 845,77	3 280,03	0,00	-1 091,64	
401 05	N/E	588	Rua Augusto Sousa Maia	0,00	0,00	0,00	0,00	0,00	0,00	5 194,56	76 145,02	5 194,56	91 753,76	15 608,74	0,00	-5 194,56	
401 05	N/E	590	Rua do Jogo da Bola	0,00	0,00	0,00	0,00	0,00	0,00	2 391,84	37 039,19	2 391,84	44 226,21	7 187,02	0,00	-2 391,84	
401 05	N/E	591	Rua do Cemitério	0,00	0,00	0,00	0,00	0,00	0,00	5 793,36	81 662,90	5 793,36	99 090,62	17 407,72	0,00	-5 793,36	
401 05	N/E	592	Rua Francisco Gomes Rato	0,00	0,00	0,00	0,00	0,00	0,00	5 711,04	84 257,67	5 711,04	107 102,09	22 844,42	0,00	-5 711,04	
401 05	N/E	593	Rua Carreiro de Tiro	0,00	0,00	0,00	0,00	0,00	0,00	410,76	6 265,88	410,76	7 499,99	1 234,01	0,00	-410,76	
401 05	N/E	594	Rua Salgueiral de Baixo	0,00	0,00	0,00	0,00	0,00	0,00	884,52	12 448,45	884,52	15 106,50	2 658,05	0,00	-884,52	
401 05	N/E	595	Rua das Covas Fundas	0,00	0,00	0,00	0,00	0,00	0,00	17 243,76	242 673,75	17 243,76	294 487,72	51 813,97	0,00	-17 243,76	
401 05	N/E	596	Rua Salgueiral de Cima	0,00	0,00	0,00	0,00	0,00	0,00	1 705,68	24 004,03	1 705,68	29 129,20	5 125,17	0,00	-1 705,68	
401 05	N/E	597	Rua das Flores	0,00	0,00	0,00	0,00	0,00	0,00	708,36	9 968,50	708,36	12 097,40	2 128,50	0,00	-708,36	
401 05	N/E	598	Rua Viriato Cabreira	0,00	0,00	0,00	0,00	0,00	0,00	8 663,16	71 249,49	8 663,16	88 583,70	17 334,21	0,00	-8 663,16	
401 05	N/E	599	Rua do Forno	0,00	0,00	0,00	0,00	0,00	0,00	1 964,28	28 352,96	1 964,28	34 255,28	5 902,32	0,00	-1 964,28	
401 05	N/E	601	Rua do Monho	0,00	0,00	0,00	0,00	0,00	0,00	1 340,52	19 511,56	1 340,52	23 539,47	4 027,91	0,00	-1 340,52	
401 05	N/E	602	Rua Direita	0,00	0,00	0,00	0,00	0,00	0,00	6 623,28	66 133,50	6 623,28	79 379,96	13 246,46	0,00	-6 623,28	
401 05	N/E	603	Rua do Monho	0,00	0,00	0,00	0,00	0,00	0,00	1 318,68	19 236,67	1 318,68	23 198,90	3 962,23	0,00	-1 318,68	
401 05	N/E	604	Rua do Vale	0,00	0,00	0,00	0,00	0,00	0,00	4 437,24	62 272,23	4 437,24	75 605,36	13 333,13	0,00	-4 437,24	
401 05	N/E	605	Rua do Areal	0,00	0,00	0,00	0,00	0,00	0,00	5 811,48	60 376,84	5 811,48	83 622,52	23 246,68	0,00	-5 811,48	
401 05	N/E	606	Rua das Escolas	0,00	0,00	0,00	0,00	0,00	0,00	445,80	6 532,83	445,80	7 872,21	1 339,38	0,00	-445,80	
401 05	N/E	608	Rua Infante D. Henrique	0,00	0,00	0,00	0,00	0,00	0,00	1 460,28	22 271,43	1 460,28	25 193,42	2 921,99	0,00	-1 460,28	
401 05	N/E	609	Rua dos Foros	0,00	0,00	0,00	0,00	0,00	0,00	171,60	1 544,61	171,60	3 605,60	2 060,99	0,00	-171,60	
401 05	N/E	610	Rua 1ª de Dezembro	0,00	0,00	0,00	0,00	0,00	0,00	4 390,20	69 241,22	4 390,20	78 026,27	8 785,05	0,00	-4 390,20	
401 05	N/E	614	Rua Luis de Camões	0,00	0,00	0,00	0,00	0,00	0,00	2 771,64	42 272,84	2 771,64	47 819,26	5 546,42	0,00	-2 771,64	
401 05	N/E	615	ER C13 (Estrada de Alpiarça)	0,00	0,00	0,00	0,00	0,00	0,00	9 574,80	259 839,65	9 574,80	336 484,44	76 644,79	0,00	-9 574,80	
401 05	N/E	616	Rua da Comeada (ou Comenda)	0,00	0,00	0,00	0,00	0,00	0,00	3 776,28	57 595,07	3 776,28	65 151,78	7 556,71	0,00	-3 776,28	
401 05	N/E	617	Rua Manuel de Rosa	0,00	0,00	0,00	0,00	0,00	0,00	3 889,56	59 323,20	3 889,56	67 106,70	7 783,50	0,00	-3 889,56	
401 05	N/E	618	Estrada dos Taparrinhas	0,00	0,00	0,00	0,00	0,00	0,00	619,80	5 577,92	619,80	13 020,23	7 442,31	0,00	-619,80	
401 05	N/E	619	Rua da Igreja (a Largo da Igreja)	0,00	0,00	0,00	0,00	0,00	0,00	3 917,88	62 366,56	3 917,88	70 208,65	7 840,09	0,00	-3 917,88	
401 05	N/E	622	Rua D. Manuel I	0,00	0,00	0,00	0,00	0,00	0,00	1 882,20	28 707,06	1 882,20	32 473,56	3 766,48	0,00	-1 882,20	



Município de Chamusca

F4

8.2.8 Mapa síntese detalhado - Infraestruturas da rede viária

Ano: 2019

Identificação dos bens a)		Património inicial b)			Acréscimos patrimoniais c)			Diminuições patrimoniais d)			Património final		Variação patrimonial		
Classificação geral		Bruto	Líquido	Acquisições	Grances reparações e outros aumentos	Totais	Abates	Desvalorizações	f) Amortizações exercício g) acumuladas	Total	Bruto	Líquido	Bruto	Líquido	
(1)	(2)	(4)	(5)	(6)	(8)	(9=6+8)	(10)	(11)	(12)	(13)	(14=10+11+12)	(15=4+9-10-11)	(16=15-13)	(17=15-4)	(18=16-5)
401 05	623 Rua D. João I	225 897,64	38 941,03	0,00	0,00	0,00	0,00	0,00	12 975,60	199 932,21	12 975,60	225 897,64	25 965,43	0,00	-12 975,60
401 05	624 Rua D. Dinis	3 095,19	538,38	0,00	0,00	0,00	0,00	0,00	179,40	2 736,21	179,40	3 095,19	358,98	0,00	-179,40
401 05	625 Rua do Bairro Novo	199 700,84	34 384,09	0,00	0,00	0,00	0,00	0,00	11 457,24	176 773,99	11 457,24	199 700,84	22 926,85	0,00	-11 457,24
401 05	626 Rua 1º de Maio	90 907,35	15 813,13	0,00	0,00	0,00	0,00	0,00	5 269,08	80 363,30	5 269,08	90 907,35	10 544,05	0,00	-5 269,08
401 05	627 Rua S. José	72 083,99	12 536,07	0,00	0,00	0,00	0,00	0,00	4 177,08	63 725,00	4 177,08	72 083,99	8 358,99	0,00	-4 177,08
401 05	629 Rua Casal do Peleiro	3 233,60	2 002,20	0,00	0,00	0,00	0,00	0,00	153,96	1 385,36	153,96	3 233,60	1 848,24	0,00	-153,96
401 05	630 Rua 16 de Julho	80 598,75	13 880,95	0,00	0,00	0,00	0,00	0,00	4 625,28	71 343,08	4 625,28	80 598,75	9 255,67	0,00	-4 625,28
401 05	631 Rua da Oficina	53 258,99	9 158,41	0,00	0,00	0,00	0,00	0,00	3 051,60	47 152,18	3 051,60	53 258,99	6 106,81	0,00	-3 051,60
401 05	632 Rua 25 de Abril	294 056,13	51 150,29	0,00	0,00	0,00	0,00	0,00	17 043,84	259 949,68	17 043,84	294 056,13	34 106,45	0,00	-17 043,84
401 05	633 Rua Manuel Pedro	30 776,45	5 353,51	0,00	0,00	0,00	0,00	0,00	1 783,80	27 206,74	1 783,80	30 776,45	3 569,71	0,00	-1 783,80
401 05	636 Rua D. Afonso Henriques	54 959,85	9 560,13	0,00	0,00	0,00	0,00	0,00	3 185,52	48 565,24	3 185,52	54 959,85	6 374,61	0,00	-3 185,52
401 05	638 Rua Gabriel Laranjo	7 814,39	1 359,36	0,00	0,00	0,00	0,00	0,00	452,88	6 907,91	452,88	7 814,39	906,48	0,00	-452,88
401 05	641 Rua Manuel Varela	88 536,99	15 391,02	0,00	0,00	0,00	0,00	0,00	5 128,44	78 274,41	5 128,44	88 536,99	10 262,58	0,00	-5 128,44
401 05	642 Rua 5 de Outubro	27 939,95	18 636,76	0,00	0,00	0,00	0,00	0,00	1 433,64	10 736,83	1 433,64	27 939,95	17 203,12	0,00	-1 433,64
401 05	646 Estrada Casas Campinos	374 008,73	97 581,97	0,00	0,00	0,00	0,00	0,00	10 836,60	287 263,35	10 836,60	374 008,73	86 745,37	0,00	-10 836,60
401 05	647 Rua Casas Campinos	1 329,05	822,99	0,00	0,00	0,00	0,00	0,00	63,24	569,30	63,24	1 329,05	759,75	0,00	-63,24
401 05	649 Rua 25 de Abril	39 489,58	6 436,83	0,00	0,00	0,00	0,00	0,00	2 144,88	35 197,63	2 144,88	39 489,58	4 291,95	0,00	-2 144,88
401 05	650 Rua João Alves	1 300,43	805,21	0,00	0,00	0,00	0,00	0,00	61,92	557,14	61,92	1 300,43	743,29	0,00	-61,92
401 05	651 Rua do Vale da Lama	21 799,21	3 791,94	0,00	0,00	0,00	0,00	0,00	1 263,48	19 270,75	1 263,48	21 799,21	2 528,46	0,00	-1 263,48
401 05	652 Rua José Rodrigues	23 251,78	4 044,61	0,00	0,00	0,00	0,00	0,00	1 347,72	20 554,89	1 347,72	23 251,78	2 696,89	0,00	-1 347,72
401 05	653 Rua dos Fitas	11 624,56	2 022,05	0,00	0,00	0,00	0,00	0,00	673,80	10 276,31	673,80	11 624,56	1 348,25	0,00	-673,80
401 05	654 Rua Direita do Mercador	32 403,44	3 823,60	0,00	0,00	0,00	0,00	0,00	1 905,36	30 485,20	1 905,36	32 403,44	1 918,24	0,00	-1 905,36
401 05	655 Rua do Bairro Novo	52 458,89	9 906,34	0,00	0,00	0,00	0,00	0,00	3 300,96	45 853,51	3 300,96	52 458,89	6 605,38	0,00	-3 300,96
401 05	656 Rua Nova	123 499,57	22 962,68	0,00	0,00	0,00	0,00	0,00	7 651,44	108 188,33	7 651,44	123 499,57	15 311,24	0,00	-7 651,44
401 05	657 Rua das Escolas	62 106,95	11 633,57	0,00	0,00	0,00	0,00	0,00	3 876,48	54 349,86	3 876,48	62 106,95	7 757,09	0,00	-3 876,48
401 05	662 Rua do Chafariz	50 173,54	9 597,20	0,00	0,00	0,00	0,00	0,00	3 197,88	43 774,22	3 197,88	50 173,54	6 399,32	0,00	-3 197,88
401 05	663 Estrada dos Anafes	173 577,52	113 049,75	0,00	0,00	0,00	0,00	0,00	7 060,56	67 588,33	7 060,56	173 577,52	105 989,19	0,00	-7 060,56
401 05	664 Estrada do Vale de Santa Maria	18 927,39	11 719,85	0,00	0,00	0,00	0,00	0,00	900,96	8 108,50	900,96	18 927,39	10 818,89	0,00	-900,96
401 05	665 Rua do Reguengo	8 672,12	4 376,85	0,00	0,00	0,00	0,00	0,00	291,60	4 586,87	291,60	8 672,12	4 085,25	0,00	-291,60
401 05	667 Estrada do Lugar	96 242,24	18 445,64	0,00	0,00	0,00	0,00	0,00	6 146,28	83 942,88	6 146,28	96 242,24	12 299,36	0,00	-6 146,28



Município de Chamusca

F4

8.2.8 Mapa síntese detalhado - Infraestruturas da rede viária

Ano: 2019

Identificação dos bens - a)		Património inicial b)				Acréscimos patrimoniais				Diminuições patrimoniais				Património final		Variação patrimonial					
Classificação geral		Bruto		Líquido		Grandes reparações e outros aumentos		Totais		Abates		Desvalorizações		Amortizações exercício g) acumuladas		Total		Bruto		Líquido	
GH	Nº Invent.	Descrição do bem		(4)	(5)	(6)	(8)	(9=6+8)	(10)	(11)	(12)	(13)	(14=10+11+12)	(15=4+9-10-11)	(16=15-13)	(17=15-4)	(18=16-5)				
(1)	(2)	(3)	(3)	(4)	(5)	(6)	(8)	(9=6+8)	(10)	(11)	(12)	(13)	(14=10+11+12)	(15=4+9-10-11)	(16=15-13)	(17=15-4)	(18=16-5)				
401 05	NFE	568	Rua da Padaria	21 079,10	3 956,53	0,00	0,00	0,00	0,00	0,00	1 318,32	18 440,89	1 318,32	21 079,10	2 638,21	0,00	-1 318,32				
401 05	NFE	669	Rua da Boavista	19 949,83	3 748,24	0,00	0,00	0,00	0,00	0,00	1 248,96	17 450,55	1 248,96	19 949,83	2 499,28	0,00	-1 248,96				
401 05	NFE	671	Estrada do Gavião	270 248,47	52 098,94	0,00	0,00	0,00	0,00	0,00	17 359,92	235 509,45	17 359,92	270 248,47	34 739,02	0,00	-17 359,92				
401 05	NFE	672	Rua do Champiluso	61 760,95	11 908,63	0,00	0,00	0,00	0,00	0,00	3 968,16	53 820,48	3 968,16	61 760,95	7 940,47	0,00	-3 968,16				
401 05	NFE	673	Rua dos Fatacos	41 934,69	8 085,83	0,00	0,00	0,00	0,00	0,00	2 694,24	36 543,10	2 694,24	41 934,69	5 391,59	0,00	-2 694,24				
401 05	NFE	674	Rua Direita de Marvila	86 860,83	55 243,44	0,00	0,00	0,00	0,00	0,00	3 952,20	35 569,59	3 952,20	86 860,83	51 291,24	0,00	-3 952,20				
401 05	NFE	675	Rua Direita	46 888,23	13 310,19	0,00	0,00	0,00	0,00	0,00	4 435,44	38 013,48	4 435,44	46 888,23	8 874,75	0,00	-4 435,44				
401 05	NFE	678	Rua da Igreja	46 724,48	8 092,76	0,00	0,00	0,00	0,00	0,00	2 696,52	41 328,24	2 696,52	46 724,48	5 396,24	0,00	-2 696,52				
401 05	NFE	680	Rua 5 de Outubro	33 642,38	5 859,42	0,00	0,00	0,00	0,00	0,00	1 952,40	29 735,36	1 952,40	33 642,38	3 907,02	0,00	-1 952,40				
401 05	NFE	682	Rua do Malcoznhado	20 225,44	3 513,53	0,00	0,00	0,00	0,00	0,00	1 170,72	17 882,63	1 170,72	20 225,44	2 342,81	0,00	-1 170,72				
401 05	NFE	684	Rua dos Trabalhadores	77 820,87	13 657,11	0,00	0,00	0,00	0,00	0,00	4 550,64	68 714,40	4 550,64	77 820,87	9 106,47	0,00	-4 550,64				
401 05	NFE	687	Rua do Pedreiro	37 037,70	6 489,83	0,00	0,00	0,00	0,00	0,00	2 162,52	32 710,39	2 162,52	37 037,70	4 327,31	0,00	-2 162,52				
401 05	NFE	688	Rua dos Moinhos	19 562,52	3 456,67	0,00	0,00	0,00	0,00	0,00	1 152,48	17 256,33	1 152,48	19 562,52	2 306,19	0,00	-1 152,48				
401 05	NFE	589	Rua 1º de Dezembro	14 482,18	2 560,51	0,00	0,00	0,00	0,00	0,00	853,20	12 774,87	853,20	14 482,18	1 707,31	0,00	-853,20				
401 05	NFE	690	Rua de Cima	26 475,97	4 673,70	0,00	0,00	0,00	0,00	0,00	1 557,36	23 359,63	1 557,36	26 475,97	3 116,34	0,00	-1 557,36				
401 05	NFE	691	Rua dos Pardais	86 032,18	15 077,29	0,00	0,00	0,00	0,00	0,00	5 023,92	75 978,81	5 023,92	86 032,18	10 053,37	0,00	-5 023,92				
401 05	NFE	692	Rua da Fonte	156 458,71	27 329,96	0,00	0,00	0,00	0,00	0,00	9 106,68	138 235,43	9 106,68	156 458,71	18 223,28	0,00	-9 106,68				
401 05	NFE	694	Rua dos Foros	183 372,33	32 219,19	0,00	0,00	0,00	0,00	0,00	10 735,80	161 888,94	10 735,80	183 372,33	21 483,39	0,00	-10 735,80				
401 05	NFE	695	Rua Seno e Toscano (Rua do Centr	71 178,35	12 189,26	0,00	0,00	0,00	0,00	0,00	4 061,64	63 050,74	4 061,64	71 178,35	8 127,62	0,00	-4 061,64				
401 05	NFE	696	Rua da Junta de Freguesia	59 119,07	9 898,72	0,00	0,00	0,00	0,00	0,00	3 298,32	52 518,67	3 298,32	59 119,07	6 600,40	0,00	-3 298,32				
401 05	NFE	697	Rua 4 de Junho	49 309,11	8 566,47	0,00	0,00	0,00	0,00	0,00	2 854,44	43 597,08	2 854,44	49 309,11	5 712,03	0,00	-2 854,44				
401 05	NFE	698	Rua Luis de Camões	20 829,30	3 605,05	0,00	0,00	0,00	0,00	0,00	1 201,32	18 425,57	1 201,32	20 829,30	2 403,73	0,00	-1 201,32				
401 05	NFE	699	Rua Casal das Oliveiras	29 041,50	5 134,55	0,00	0,00	0,00	0,00	0,00	1 710,96	25 618,01	1 710,96	29 041,50	3 423,59	0,00	-1 710,96				
401 05	NFE	700	Rua do Vale	21 978,49	3 885,86	0,00	0,00	0,00	0,00	0,00	1 294,80	19 387,43	1 294,80	21 978,49	2 591,06	0,00	-1 294,80				
401 05	NFE	701	Rua 20 de Abril	118 941,45	20 746,53	0,00	0,00	0,00	0,00	0,00	6 912,96	105 107,88	6 912,96	118 941,45	13 833,57	0,00	-6 912,96				
401 05	NFE	702	Rua do Alfo da Coelho	7 048,39	4 364,37	0,00	0,00	0,00	0,00	0,00	335,52	3 019,54	335,52	7 048,39	4 028,85	0,00	-335,52				
401 05	NFE	703	Rua das Cortes	60 532,48	10 702,27	0,00	0,00	0,00	0,00	0,00	3 566,16	53 396,37	3 566,16	60 532,48	7 136,11	0,00	-3 566,16				
401 05	NFE	704	Rua da Várzea	47 299,26	33 794,83	0,00	0,00	0,00	0,00	0,00	2 416,44	15 920,87	2 416,44	47 299,26	31 378,39	0,00	-2 416,44				
401 05	NFE	706	Rua da Caniceira	345 466,94	90 352,13	0,00	0,00	0,00	0,00	0,00	10 033,80	265 148,61	10 033,80	345 466,94	80 318,33	0,00	-10 033,80				
401 05	NFE	708	Rua dos Gaudêncios	33 478,32	5 928,22	0,00	0,00	0,00	0,00	0,00	1 975,32	29 525,42	1 975,32	33 478,32	3 952,90	0,00	-1 975,32				



Município de Chamusca

F4

8.2.8 Mapa síntese detalhado - Infraestruturas da rede viária

Ano: 2019

Identificação dos bens - a)		Património inicial b)				Acréscimos patrimoniais c)				Diminuições patrimoniais d)				Património final		Variação patrimonial					
Classificação geral		Bruto		Líquido		Aquisições		Grandes reparações e outros aumentos		Abates		Desvalorizações		Amortizações exercício g) acumuladas		Total		Bruto		Líquido	
GH	Nº Invent.	(2)	(3)	(4)	(5)	(6)	(7)	(8=6+7)	(9)	(10)	(11)	(12)	(13)	(14=10+11+12)	(15=4+9+10+11)	(16=15-13)	(17=15-4)	(18=16-5)			
401 05	N/E	709	Rua do Carvalhal	53 613,50	9 475,24	0,00	0,00	0,00	0,00	0,00	0,00	3 157,32	47 295,58	3 157,32	53 613,50	6 317,92	0,00	-3 157,32			
401 05	N/E	713	Rua dos Carvalhos	96 571,33	17 454,68	0,00	0,00	0,00	0,00	0,00	0,00	5 816,04	86 932,69	5 816,04	98 571,33	11 638,64	0,00	-5 816,04			
401 05	N/A	726	Ponte EN 368-1 (Km 10,8) - Antiga	9 559,00	9 174,67	0,00	0,00	0,00	0,00	0,00	0,00	64,08	448,41	64,08	9 559,00	9 110,59	0,00	-64,08			
401 05	N/E	727	EM 1376 (Casal do Leme - Helporto)	20 490,43	14 343,27	0,00	0,00	0,00	0,00	0,00	0,00	1 024,56	7 171,72	1 024,56	20 490,43	13 318,71	0,00	-1 024,56			
401 05	N/E	744	Rua A (Bairro Pinhal Manso - Lotear	29 530,17	5 141,55	0,00	0,00	0,00	0,00	0,00	0,00	1 713,24	26 101,86	1 713,24	29 530,17	3 428,31	0,00	-1 713,24			
401 05	N/E	745	Rua B (Bairro Pinhal Manso - Lotear	66 804,27	11 627,67	0,00	0,00	0,00	0,00	0,00	0,00	3 874,44	59 051,04	3 874,44	66 804,27	7 753,23	0,00	-3 874,44			
401 05	N/E	746	Rua C (Bairro Pinhal Manso - Lotear	39 656,83	10 658,03	0,00	0,00	0,00	0,00	0,00	0,00	3 554,04	32 552,84	3 554,04	39 656,83	7 103,99	0,00	-3 554,04			
401 05	N/E	747	Rua D (Bairro Pinhal Manso - Lotear	33 947,07	5 910,91	0,00	0,00	0,00	0,00	0,00	0,00	1 969,56	30 005,72	1 969,56	33 947,07	3 941,35	0,00	-1 969,56			
401 05	N/E	770	Rua da Quinta da Couxada	94 048,65	18 217,45	0,00	0,00	0,00	0,00	0,00	0,00	6 070,32	81 901,52	6 070,32	94 048,65	12 147,13	0,00	-6 070,32			
401 05	N/E	771	Rua Chá de D. Bento	34 450,32	6 593,11	0,00	0,00	0,00	0,00	0,00	0,00	2 196,96	30 054,17	2 196,96	34 450,32	4 396,15	0,00	-2 196,96			
401 05	N/E	772	Rua José da Conceição Rodrigues (I	58 566,59	11 664,81	0,00	0,00	0,00	0,00	0,00	0,00	3 886,32	50 788,70	3 886,32	58 566,59	7 777,89	0,00	-3 886,32			
401 05	N/E	775	Rua António Bento	24 228,46	4 616,62	0,00	0,00	0,00	0,00	0,00	0,00	1 538,40	21 150,24	1 538,40	24 228,46	3 078,22	0,00	-1 538,40			
401 05	N/E	776	Rua (Acesso ao Loteamento de São	195 954,67	38 703,29	0,00	0,00	0,00	0,00	0,00	0,00	12 896,40	170 147,73	12 896,40	195 954,67	25 806,89	0,00	-12 896,40			
401 05	N/E	777	Rua das Barralças (Loteamento das	58 678,62	11 396,82	0,00	0,00	0,00	0,00	0,00	0,00	3 797,52	51 079,32	3 797,52	58 678,62	7 599,30	0,00	-3 797,52			
401 05	N/E	778	Rua do Bairro das Pré-fabricadas	69 694,46	13 060,80	0,00	0,00	0,00	0,00	0,00	0,00	4 351,92	60 985,53	4 351,92	69 694,46	8 708,88	0,00	-4 351,92			
401 05	N/E	779	Rua de Acesso ao Cemitério	25 934,80	5 165,52	0,00	0,00	0,00	0,00	0,00	0,00	1 721,16	22 490,44	1 721,16	25 934,80	3 444,36	0,00	-1 721,16			
401 05	N/E	780	Rua do Bairro 1º de Maio	117 960,65	21 613,82	0,00	0,00	0,00	0,00	0,00	0,00	7 202,04	103 548,87	7 202,04	117 960,65	14 411,78	0,00	-7 202,04			
401 05	N/E	781	Rua da Zona Envolvente ao Campo	105 066,53	24 694,96	0,00	0,00	0,00	0,00	0,00	0,00	6 166,32	86 537,89	6 166,32	105 066,53	18 528,64	0,00	-6 166,32			
401 05	N/E	782	Rua do Bairro D. Maria F. Vaz Monte	155 795,03	35 024,44	0,00	0,00	0,00	0,00	0,00	0,00	8 745,60	129 516,19	8 745,60	155 795,03	26 278,84	0,00	-8 745,60			
401 05	N/E	783	Rua do Casalinho	332 672,80	98 262,47	0,00	0,00	0,00	0,00	0,00	0,00	19 633,68	254 044,01	19 633,68	332 672,80	78 628,79	0,00	-19 633,68			
401 05	N/E	784	Rua nº23 (Rua de Santa Marta)	56 456,89	13 239,18	0,00	0,00	0,00	0,00	0,00	0,00	3 305,88	46 523,59	3 305,88	56 456,89	9 933,30	0,00	-3 305,88			
401 05	N/E	785	Rua nº24 (Travessa Augusto Sousa I	35 366,31	8 293,50	0,00	0,00	0,00	0,00	0,00	0,00	2 070,84	29 143,65	2 070,84	35 366,31	6 222,66	0,00	-2 070,84			
401 05	N/E	786	Travessa de Facaia	82 198,40	19 275,66	0,00	0,00	0,00	0,00	0,00	0,00	4 813,08	67 735,82	4 813,08	82 198,40	14 462,58	0,00	-4 813,08			
401 05	N/E	790	Travessa do Ribeiro das Piteugas	60 794,28	14 509,60	0,00	0,00	0,00	0,00	0,00	0,00	3 623,04	49 907,72	3 623,04	60 794,28	10 886,56	0,00	-3 623,04			
401 05	N/E	791	Vale do Junco	59 280,80	37 702,60	0,00	0,00	0,00	0,00	0,00	0,00	2 697,24	24 275,44	2 697,24	59 280,80	35 005,36	0,00	-2 697,24			
401 05	N/E	794	Bêco da Rua Velha	12 575,93	7 787,10	0,00	0,00	0,00	0,00	0,00	0,00	598,56	5 387,39	598,56	12 575,93	7 188,54	0,00	-598,56			
401 05	N/E	796	Rua de Acesso ao Centro de Dia	17 084,07	2 988,95	0,00	0,00	0,00	0,00	0,00	0,00	995,88	15 091,00	995,88	17 084,07	1 993,07	0,00	-995,88			
401 05	N/E	797	Rua Casal dos Pinheiros	21 881,61	3 806,26	0,00	0,00	0,00	0,00	0,00	0,00	1 268,28	19 343,63	1 268,28	21 881,61	2 537,98	0,00	-1 268,28			
401 05	N/E	799	Arruamento e Parque do Cemitério F	45 300,02	8 592,52	0,00	0,00	0,00	0,00	0,00	0,00	2 863,20	39 570,70	2 863,20	45 300,02	5 729,32	0,00	-2 863,20			
401 05	N/E	800	Rua António Vicente Prata	50 875,96	9 787,01	0,00	0,00	0,00	0,00	0,00	0,00	3 261,12	44 349,47	3 261,12	50 875,96	6 525,89	0,00	-3 261,12			



Município de Chamusca

F4

8.2.8 Mapa síntese detalhado - Infraestruturas da rede viária

Ano: 2019

Classificação geral	GH	Nº Invent.	Identificação dos bens - a)	Património inicial b)			Acréscimos patrimoniais				Diminuições patrimoniais			Património final		Variação patrimonial	
				Bruto	Líquido	Acquisições	Grandes reparações e outros aumentos	Totais	Abates	Desvalorizações	Amortizações exercício g)	acumuladas	Total	Bruto	Líquido	Bruto	Líquido
	(1)	(2)	(3)	(4)	(5)	(6)	(8)	(9=6+8)	(10)	(11)	(12)	(13)	(14=10+11+12)	(15=4+9-10-11)	(16=15-13)	(17=15-4)	(18=16-5)
	401 05	n.f.e	803. Rua Sem Nome	3 785,48	2 343,91	0,00	0,00	0,00	0,00	0,00	180,24	1 621,81	180,24	3 785,48	2 163,67	0,00	-180,24
	401 05	n.f.e	804. EM 1380 (Vale de Cavalos - Murta -	130 481,76	116 889,96	0,00	0,00	0,00	0,00	0,00	6 524,04	20 115,84	6 524,04	130 481,76	110 365,92	0,00	-6 524,04
	401 05	n.f.e	839 EM 1387 (Pêgo de Curva - EM 576)	1 478 722,45	887 233,53	0,00	0,00	0,00	0,00	0,00	73 936,08	665 425,00	73 936,08	1 478 722,45	813 297,45	0,00	-73 936,08
	401 05	n.f.e	840 EM 1388 (Estrada das Palhas/Vale F	256 550,38	153 930,22	0,00	0,00	0,00	0,00	0,00	12 827,52	115 447,68	12 827,52	256 550,38	141 102,70	0,00	-12 827,52
	401 05	n.f.e	851 Estrada do Interior	602 220,70	391 443,46	0,00	0,00	0,00	0,00	0,00	30 111,00	240 888,24	30 111,00	602 220,70	361 332,46	0,00	-30 111,00
	401 05	n.f.e	858 Rua da Paróquia	84 899,89	55 184,95	0,00	0,00	0,00	0,00	0,00	4 245,00	33 959,94	4 245,00	84 899,89	50 939,95	0,00	-4 245,00
	401 05	n.f.e	859 Rua Fonte de Santo António (Anuar	161 460,39	104 949,27	0,00	0,00	0,00	0,00	0,00	8 073,00	64 584,12	8 073,00	161 460,39	96 876,27	0,00	-8 073,00
	401 05	n.f.e	860 Rua Casal do Mercador (Arnuament	194 163,14	126 206,06	0,00	0,00	0,00	0,00	0,00	9 708,12	77 665,20	9 708,12	194 163,14	116 497,94	0,00	-9 708,12
	401 05	n.f.e	890 Pontão dos Cruzetelos (Entre Cruze	7 552,20	5 286,51	0,00	0,00	0,00	0,00	0,00	377,64	2 643,33	377,64	7 552,20	4 908,87	0,00	-377,64
	401 05	n.f.e	891 Pontão da Pucança	101 329,08	70 930,43	0,00	0,00	0,00	0,00	0,00	5 066,40	35 465,05	5 066,40	101 329,08	65 864,03	0,00	-5 066,40
	401 05	n.f.e	893 Abrigo de passageiros "Ferreitor" - P	2 482,34	2 296,11	0,00	0,00	0,00	0,00	0,00	31,08	217,31	31,08	2 482,34	2 265,03	0,00	-31,08
	401 05	n.f.e	920 Rua Cabeço do Seixo - Arruamentos	654 837,12	523 869,66	0,00	0,00	0,00	0,00	0,00	32 741,88	163 709,34	32 741,88	654 837,12	491 127,78	0,00	-32 741,88
	401 05	n.f.e	923 Rua da Freguesia - Arruamentos	38 758,02	31 006,44	0,00	0,00	0,00	0,00	0,00	1 937,88	9 689,46	1 937,88	38 758,02	29 068,56	0,00	-1 937,88
	401 05	n.f.e	924 Rua do Eco-Parque - Arruamentos	151 316,94	121 053,51	0,00	0,00	0,00	0,00	0,00	7 565,88	37 829,31	7 565,88	151 316,94	113 487,63	0,00	-7 565,88
	401 05	n.f.e	925 Rua Alto da Serradela - Arruamentos	252 732,97	202 186,42	0,00	0,00	0,00	0,00	0,00	12 636,60	63 183,15	12 636,60	252 732,97	189 549,82	0,00	-12 636,60
	401 05	n.f.e	994 Rua Pinhal do Duque - Carrigueira	5 119,80	5 119,80	0,00	0,00	0,00	0,00	0,00	0,00	0,00	0,00	5 119,80	5 119,80	0,00	0,00
	401 05	n.f.e	995 Rua Cabeço dos Louros - Semideiro	30 661,06	24 528,91	0,00	0,00	0,00	0,00	0,00	1 533,00	7 665,15	1 533,00	30 661,06	22 995,91	0,00	-1 533,00
	401 05	n.f.e	996 Rua Casal do Relvão - Arruamentos	130 608,93	104 487,18	0,00	0,00	0,00	0,00	0,00	6 530,40	32 652,15	6 530,40	130 608,93	97 956,78	0,00	-6 530,40
	401 05	n.f.e	1033 Estrada das Praias - Chamusca	4 800,00	4 300,00	0,00	0,00	0,00	0,00	0,00	240,00	740,00	240,00	4 800,00	4 060,00	0,00	-240,00
	401 05	n.f.e	1038 Estrada Municipal 1373 (Relvão - Arr	16 011,67	14 343,73	0,00	0,00	0,00	0,00	0,00	800,64	2 468,58	800,64	16 011,67	13 543,09	0,00	-800,64
	401 05	n.f.e	1057 EM 368-1 (Rua dos Trabalhadores -	14 736,88	13 938,68	0,00	0,00	0,00	0,00	0,00	736,80	1 535,00	736,80	14 736,88	13 201,88	0,00	-736,80
	401 05	n.f.e	1058 Rua do Bairro de São Pedro (rua ser	67 329,74	63 402,18	0,00	0,00	0,00	0,00	0,00	3 366,48	7 294,04	3 366,48	67 329,74	60 035,70	0,00	-3 366,48

Handwritten signatures and initials at the top right of the page.



Município de Chamusca

F4

8.2.8 Mapa síntese detalhado - Infraestruturas da rede viária

Ano: 2019

Classificação geral	Identificação dos bens - a)	Património inicial - b)		Acréscimos patrimoniais		Diminuições patrimoniais				Património final		Variação patrimonial		
		Bruto	Líquido	Grandes reparações e outros aumentos	Totais	Abates	f) Desvalorizações	Amortizações exercício g)	acumuladas	Total	Bruto	Líquido	Bruto	Líquido
GH	Nº Invent.	(4)	(5)	(8)	(9=6+8)	(10)	(11)	(12)	(13)	(14=10+11+12)	(15=4+9-10-11)	(16=15-13)	(17=15-4)	(18=16-5)
401 05	1060 EM 1381 (Estrada do Moimho de Ver. n.º 1E)	20 541,54	20 028,00	0,00	0,00	0,00	0,00	1 027,08	1 540,62	1 027,08	20 541,54	19 000,92	0,00	-1 027,08
	Totais:	31 412 892,84	8 708 957,96	0,00	0,00	0,00	0,00	1 509 713,52	24 213 648,40	1 509 713,52	31 412 892,84	7 199 244,44	0,00	-1 509 713,52

Nº de bens impressos: 293


Os responsáveis





- Notas:
- a) Identificar os bens pelos códigos que lhes correspondem, segundo o classificador geral (CIBE) e pela respetiva descrição.
 - b) Os valores do património bruto e líquido iniciais deverão corresponder aos valores do património final (bruto e líquido) do ano imediatamente anterior.
 - c) Registrar todas as aquisições efetuadas durante o ano económico que se enquadrem na tipologia definida da alínea a) do n.º 1 do artigo 30.º das instruções (tipos de aquisição).
 - d) Registrar os valores relativos a reavaliações ou outras alterações que impliquem um acréscimo do valor dos bens inventariados
 - e) Registrar os abates de bens pelo seu valor patrimonial bruto
 - f) Registrar os valores das desvalorizações que se indentifiquem com as diminuições patrimoniais previstas na alínea b) do nº1 do artigo 30.º das instruções.
 - g) No ano em que se verificar o abate do bem, não será efetuada a respetiva amortização anual, devendo abater-se nesta coluna o valor das amortizações acumuladas transitado do exercício anterior.
 - h) No caso de amortizações por duodécimos, os valores da coluna de amortizações do exercício não contempla os movimentos do ano na 66/68

Assim caso tenham sido efetuadas transferências de conta de bens no ano, não poderá comparar estes valores com mapas de movimentos do exercício na 66/68 ou mesmo 48.





Município de Chamusca

F4

8.2.8 Mapa síntese detalhado - Infraestruturas de saneamento

Ano: 2019

Identificação dos bens a)		Património inicial b)				Acréscimos patrimoniais				Diminuições patrimoniais				Património final		Variação patrimonial	
Classificação geral		Bruto		Líquido		Acquisições		Grandes reparações e outros aumentos		Desvalorizações		Amortizações		Bruto		Líquido	
GH	Nº Invent.	Descrição do bem		(4)	(5)	(6)	(8)	(9=6+8)	(10)	(11)	(12)	(13)	(14=10+11+12)	(15=4+9-10-11)	(16=15-13)	(17=15-4)	(18=16-5)
(1)	(2)	(3)	(3)	(4)	(5)	(6)	(8)	(9=6+8)	(10)	(11)	(12)	(13)	(14=10+11+12)	(15=4+9-10-11)	(16=15-13)	(17=15-4)	(18=16-5)
401 05	oan	932	Rua Casal do Relvão - Rede Pluvial	21 170,21	20 111,72	0,00	0,00	0,00	0,00	0,00	0,00	1 323,09	254,60	21 170,21	19 847,12	0,00	-264,60
401 05	oan	933	Estrada Municipal 1375 - Rede Pluvi	14 431,88	13 710,32	0,00	0,00	0,00	0,00	0,00	180,36	901,92	180,36	14 431,88	13 529,96	0,00	-180,36
401 05	oan	935	Rua Alto da Serradela - Rede Pluvial	50 694,39	48 159,63	0,00	0,00	0,00	0,00	0,00	633,72	3 168,48	633,72	50 694,39	47 525,91	0,00	-633,72
401 05	oan	936	Rua Cabeço do Seixo - Rede Pluvial	134 118,51	127 412,55	0,00	0,00	0,00	0,00	0,00	1 676,52	8 382,48	1 676,52	134 118,51	125 736,03	0,00	-1 676,52
401 05	oan	937	Rua da Freguesia - Rede Pluvial	7 938,10	7 541,17	0,00	0,00	0,00	0,00	0,00	99,24	496,17	99,24	7 938,10	7 441,93	0,00	-99,24
401 05	oan	938	Rua do Eco-Parque - Rede Pluvial	30 991,53	29 442,00	0,00	0,00	0,00	0,00	0,00	387,36	1 936,89	387,36	30 991,53	29 054,64	0,00	-387,36
401 05	oan	939	Rua Casal do Relvão - Rede de San	48 383,69	45 964,49	0,00	0,00	0,00	0,00	0,00	604,80	3 024,00	604,80	48 383,69	45 359,69	0,00	-604,80
401 05	oan	940	Estrada Municipal 1375 - Rede de Si	32 983,50	31 334,31	0,00	0,00	0,00	0,00	0,00	412,32	2 061,51	412,32	32 983,50	30 921,99	0,00	-412,32
401 05	oan	941	Rua Alto da Serradela - Rede de Sar	9 283,47	8 800,30	0,00	0,00	0,00	0,00	0,00	115,80	578,97	115,80	9 283,47	8 684,50	0,00	-115,80
401 05	oan	956	Rede de Saneamento - Esgotos - Fr	61 992,64	58 892,95	0,00	0,00	0,00	0,00	0,00	774,96	3 874,65	774,96	61 992,64	58 117,99	0,00	-774,96
401 05	oan	957	Rede de Saneamento - Pluvial - Fret	195 307,66	185 542,21	0,00	0,00	0,00	0,00	0,00	2 441,40	12 206,85	2 441,40	195 307,66	183 100,81	0,00	-2 441,40
401 05	oan	958	Rede de Saneamento - Esgotos - Fr	23 565,07	22 386,79	0,00	0,00	0,00	0,00	0,00	294,60	1 472,88	294,60	23 565,07	22 092,19	0,00	-294,60
401 05	oan	959	Rede de Saneamento - Pluvial - Fret	47 838,65	45 446,75	0,00	0,00	0,00	0,00	0,00	597,96	2 989,86	597,96	47 838,65	44 848,79	0,00	-597,96
401 05	oan	967	Rede de Saneamento - Esgotos - Fr	20 754,04	19 716,31	0,00	0,00	0,00	0,00	0,00	259,44	1 297,17	259,44	20 754,04	19 456,87	0,00	-259,44
401 05	oan	968	Rede de Saneamento - Esgotos - Fr	29 930,86	28 434,28	0,00	0,00	0,00	0,00	0,00	374,16	1 870,74	374,16	29 930,86	28 060,12	0,00	-374,16
401 05	oan	969	Rede de Saneamento - Pluvial - Fret	424 698,28	403 463,41	0,00	0,00	0,00	0,00	0,00	5 308,68	26 543,55	5 308,68	424 698,28	398 154,73	0,00	-5 308,68
401 05	oan	970	Rede de Saneamento - Pluvial - Fret	59 212,37	56 251,76	0,00	0,00	0,00	0,00	0,00	740,16	3 700,77	740,16	59 212,37	55 511,60	0,00	-740,16
401 05	oan	972	Rede de Saneamento - Esgotos - Fr	16 069,86	15 266,37	0,00	0,00	0,00	0,00	0,00	200,88	1 004,37	200,88	16 069,86	15 065,49	0,00	-200,88
401 05	oan	973	Rede de Saneamento - Pluvial - Fret	25 427,58	24 156,18	0,00	0,00	0,00	0,00	0,00	317,88	1 589,28	317,88	25 427,58	23 838,30	0,00	-317,88
401 05	oan	980	Rede de Saneamento - Esgotos - Fr	86 006,24	81 705,92	0,00	0,00	0,00	0,00	0,00	1 075,08	5 375,40	1 075,08	86 006,24	80 630,84	0,00	-1 075,08
401 05	oan	981	Rede de Saneamento - Esgotos - Fr	523,51	497,29	0,00	0,00	0,00	0,00	0,00	6,60	32,82	6,60	523,51	490,69	0,00	-6,60
401 05	oan	982	Rede de Saneamento - Pluvial - Fret	109 230,37	103 768,87	0,00	0,00	0,00	0,00	0,00	1 365,36	6 826,86	1 365,36	109 230,37	102 403,51	0,00	-1 365,36
401 05	oan	983	Rede de Saneamento - Pluvial - Fret	173 107,10	164 451,74	0,00	0,00	0,00	0,00	0,00	2 163,84	10 819,20	2 163,84	173 107,10	162 287,90	0,00	-2 163,84
401 05	oan	984	Rede de Saneamento - Esgotos - Fr	2 753,87	2 616,17	0,00	0,00	0,00	0,00	0,00	34,44	172,14	34,44	2 753,87	2 581,73	0,00	-34,44



Município de Chamusca

F4


8.2.8 Mapa síntese detalhado - Infraestruturas de saneamento


Ano: 2019

Classificação geral	Identificação dos bens a)	Património inicial b)			Acréscimos patrimoniais			Diminuições patrimoniais			Património final		Variação patrimonial		
		Bruto	Líquido	Acquisições	Grandes reparações e outros aumentos	Totais	Abates	Desvalorizações	exercício g)	acumuladas	Total	Bruto	Líquido	Bruto	Líquido
(1)	(2)	(4)	(5)	(6)	(8)	(9=6+8)	(10)	(11)	(12)	(13)	(14=10+11+12)	(15=4+9-10-11)	(16=15-13)	(17=15-4)	(18=16-5)
401 05	385 Rede de Saneamento - Pluvial - Frex	40 315,97	38 300,12	0,00	0,00	0,00	0,00	0,00	504,00	2 519,85	504,00	40 315,97	37 796,12	0,00	-504,00
	Totais:	1 666 709,35	1 583 373,61	0,00	0,00	0,00	0,00	0,00	20 834,16	104 169,90	20 834,16	1 666 709,35	1 562 539,45	0,00	-20 834,16

Nº de bens impressos: 25


Os responsáveis








- Notas:
- a) Identificar os bens pelos códigos que lhes correspondem, segundo o classificador geral (CIBE) e pela respetiva descrição.
 - b) Os valores do património bruto e líquido iniciais deverão corresponder aos valores do património final (bruto e líquido) do ano imediatamente anterior.
 - c) Registrar todas as aquisições efetuadas durante o ano económico que se enquadrarem na tipologia definida da alínea a) do n.º1 do artigo 30.º das instruções (tipos de aquisição).
 - d) Registrar os valores relativos a reavaliações ou outras alterações que impliquem um acréscimo do valor dos bens inventariados
 - e) Registrar os abates de bens pelo seu valor patrimonial bruto
 - f) Registrar os valores das desvalorizações que se indentifiquem com as diminuições patrimoniais previstas na alínea b) do nº1 do artigo 30.º das instruções.
 - g) No ano em que se verificar o abate do bem, não será efetuada a respetiva amortização anual, devendo abater-se nesta coluna o valor das amortizações acumuladas transitado do exercício anterior.
 - h) No caso de amortizações por duodécimos, os valores da coluna de amortizações do exercício não contempla os movimentos do ano na 66/68

Assim caso tenham sido efetuadas transferências de conta de bens no ano, não poderá comparar estes valores com mapas de movimentos do exercício na 66/68 ou mesmo 48.











Município de Chamusca

F4

8.2.8 Mapa síntese detalhado - Livros, publicações e documentação Ano: 2019

Classificação geral	Património inicial			Acréscimos patrimoniais					Diminuições patrimoniais			Património final		Variação patrimonial		
	GH	Bruto (4)	Líquido (5)	Aquisições (6)	Grandes reparações e outros aumentos (8)	Totais (9=6+8)	Abates (10)	Desvalorizações (11)	Amortizações exercício (12)	Amortizações acumuladas (13)	Total (14=10+11+12)	Bruto (15=4+9-10-11)	Líquido (16=15-13)	Bruto (17=15-4)	Líquido (18=16-5)	
																Variação patrimonial
106 05 04 Equipamento e material recreativo, desportivo, e educação e de cultura > Livros, publicações e documentos > Enciclopédias																
	Totais do GH:	107,96		0,00	0,00	0,00	0,00	0,00	0,00	0,00	0,00	107,96		0,00		
106 05 05 Equipamento e material recreativo, desportivo, e educação e de cultura > Livros, publicações e documentos > Gravuras																
	Totais do GH:	11,20		0,00	0,00	0,00	0,00	0,00	0,00	0,00	0,00	11,20		0,00		
106 05 06 Equipamento e material recreativo, desportivo, e educação e de cultura > Livros, publicações e documentos > Livros																
	Totais do GH:	9.430,15	9.430,15	0,00	0,00	0,00	0,00	0,00	0,00	0,00	0,00	9.430,15	9.430,15	0,00	0,00	

(Handwritten signatures and initials)



8.2.8 Mapa síntese detalhado - Livros, publicações e documentação Ano: 2019

Classificação geral	Património inicial		Acréscimos patrimoniais				Diminuições patrimoniais			Património final		Variação patrimonial		
	Bruto	Líquido	Acquisições	Grandes reparações e outras melhorias	Totais	Abates	Desvalorizações	exercício	Amortizações acumuladas	Total	Bruto	Líquido	Bruto	Líquido
(1)	(4)	(5)	(6)	(6)	(9=6+8)	(10)	(11)	(12)	(13)	(14=10+11+12)	(15=4+9-10-11)	(16=15-13)	(17=15-4)	(18=16-5)
106 05 99 Equipamento e material recreativo, desportivo, e educação e de cultura > Livros, publicações e documentos > Outras publicações e documentos														
Totais do GH:		7,97	0,00	0,00	0,00	0,00	0,00	0,00	0,00	0,00	7,97	7,97	0,00	0,00
Totais:	9.557,28	9.557,28	0,00	0,00	0,00	0,00	0,00	0,00	0,00	0,00	9.557,28	9.557,28	0,00	0,00

Nº de bens impressos: 749

Os responsáveis

- Notas:
- Identificar os bens pelos códigos que lhes correspondem, segundo o classificador geral (CIBE) e pela respetiva descrição.
 - Os valores do património bruto e líquido iniciais deverão corresponder aos valores do património final (bruto e líquido) do ano imediatamente anterior.
 - Registrar todas as aquisições efetuadas durante o ano económico que se enquadrarem na tipologia definida da alínea a) do n.º1 do artigo 30.º das instruções (tipos de aquisição).
 - Registrar os valores relativos a reavaliações ou outras alterações que impliquem um acréscimo do valor dos bens inventariados
 - Registrar os abates de bens pelo seu valor patrimonial bruto
 - Registrar os valores das desvalorizações que se indentifiquem com as diminuições patrimoniais previstas na alínea b) do nº1 do artigo 30.º das instruções.
 - No ano em que se verificar o abate do bem, não será efetuada a respetiva amortização anual, devendo abater-se nesta coluna o valor das amortizações acumuladas transitado do exercício anterior.
 - No caso de amortizações por duodécimos, os valores da coluna de amortizações do exercício não contempla os movimentos do ano na 66/68

Assim caso tenham sido efetuadas transferências de conta de bens no ano, não poderá comparar estes valores com mapas de movimentos do exercício na 66/68 ou mesmo 48.



Município de Chamusca

F4

8.2.8 Mapa síntese detalhado - Outras construções

Ano: 2019

Identificação dos bens a)			Patrimônio inicial b)				Acréscimos patrimoniais c)				Diminuições patrimoniais d)				Patrimônio final		Variação patrimonial					
Classificação geral			Bruto		Líquido		Grandes reparações e outros aumentos		Abates		Desvalorizações		Amortizações		Total		Líquido		Bruto		Líquido	
GH	Nº Invent.	Descrição do bem	(4)	(5)	(6)	(8)	(9=6+8)	(10)	(11)	(12)	(13)	(14=10+11+12)	(15=4+9-10-11)	(16=15-13)	(17=15-4)	(18=16-5)						
301 04	oah	3 EEA e Furo de Captação - Estradas	20 604,35	19 574,18	0,00	0,00	0,00	0,00	0,00	0,00	1 287,63	257,52	20 604,35	19 316,66	0,00	-257,52						
301 04	oah	4 Mercado Municipal - Chamusca	197 873,87	183 033,33	0,00	0,00	0,00	0,00	0,00	2 473,44	17 313,88	2 473,44	197 873,87	180 559,89	0,00	-2 473,44						
301 05	oah	56 EEAR 2 - Chamusca	18 440,00	17 748,48	0,00	0,00	0,00	0,00	0,00	230,52	922,04	230,52	18 440,00	17 517,96	0,00	-230,52						
301 05	oah	57 Depósito de Água com 80 m3 - Char	1 759,20	1 671,27	0,00	0,00	0,00	0,00	0,00	21,96	109,89	21,96	1 759,20	1 649,31	0,00	-21,96						
301 05	oah	58 Depósito de Água de 250m3 - Cham	52 630,64	50 657,04	0,00	0,00	0,00	0,00	0,00	657,84	2 631,44	657,84	52 630,64	49 999,20	0,00	-657,84						
301 04	oah	60 Parque Desportivo com Piscina - Ch	117 032,08	109 834,60	0,00	0,00	0,00	0,00	0,00	1 439,52	8 637,00	1 439,52	117 032,08	108 395,08	0,00	-1 439,52						
301 05	oah	131 EETA e Reservatório - Vale de Caval	190 685,53	157 313,65	0,00	0,00	0,00	0,00	0,00	2 421,48	35 793,36	2 421,48	190 685,53	154 892,17	0,00	-2 421,48						
301 05	oah	167 EEA - Furo de Captação - Chouto	476,89	453,01	0,00	0,00	0,00	0,00	0,00	6,00	29,88	6,00	476,89	447,01	0,00	-6,00						
301 04	oah	225 Estádio Municipal - Chamusca	613 270,08	567 274,84	0,00	0,00	0,00	0,00	0,00	7 665,84	53 661,08	7 665,84	613 270,08	559 609,00	0,00	-7 665,84						
301 05	oah	287 ETAR - Ulme	75 475,98	48 115,94	0,00	0,00	0,00	0,00	0,00	943,44	28 303,48	943,44	75 475,98	47 172,50	0,00	-943,44						
301 05	oah	288 EEAR - Arripiado	7 480,72	5 423,53	0,00	0,00	0,00	0,00	0,00	93,48	2 150,67	93,48	7 480,72	5 330,05	0,00	-93,48						
301 05	oah	290 EEAR - Ulme	3 117,46	1 987,30	0,00	0,00	0,00	0,00	0,00	39,00	1 169,16	39,00	3 117,46	1 948,30	0,00	-39,00						
301 05	oah	291 Reservatório de 350,00 m³ - Pinheir	9 809,31	5 762,83	0,00	0,00	0,00	0,00	0,00	122,64	4 169,12	122,64	9 809,31	5 640,19	0,00	-122,64						
301 05	oah	292 Reservatório de 100,00 m³ - Pinheir	6 533,70	3 511,86	0,00	0,00	0,00	0,00	0,00	81,72	3 103,55	81,72	6 533,70	3 430,14	0,00	-81,72						
301 05	oah	293 Reservatório de 350,00 m³ - Carregu	8 279,73	4 760,67	0,00	0,00	0,00	0,00	0,00	103,56	3 622,62	103,56	8 279,73	4 657,11	0,00	-103,56						
301 05	oah	294 Reservatório de 175,00 m³ - R4 - Ch	6 638,59	3 883,17	0,00	0,00	0,00	0,00	0,00	83,04	2 738,46	83,04	6 638,59	3 900,13	0,00	-83,04						
301 05	oah	295 Reservatório de 175,00 m³ - Furo c	78 747,52	61 029,38	0,00	0,00	0,00	0,00	0,00	984,36	18 702,50	984,36	78 747,52	60 045,02	0,00	-984,36						
301 05	oah	296 Reservatórios de Água 'Bica da Sot	11 715,14	6 882,86	0,00	0,00	0,00	0,00	0,00	146,40	4 978,88	146,40	11 715,14	6 736,26	0,00	-146,40						
301 04	oah	297 EEA - Furo de Captação PSI - Ulme	65 668,34	61 497,94	0,00	0,00	0,00	0,00	0,00	995,28	5 165,68	995,28	65 668,34	60 502,66	0,00	-995,28						
301 04	oah	730 Estaleiro de Barcos	19 399,77	16 776,45	0,00	0,00	0,00	0,00	0,00	262,44	2 885,76	262,44	19 399,77	16 514,01	0,00	-262,44						
301 02	oah	821 Edifício Pré-Fabricado - Casa Refeiti	125 096,64	100 077,27	0,00	0,00	0,00	0,00	0,00	6 254,88	31 274,25	6 254,88	125 096,64	93 822,39	0,00	-6 254,88						
401 05	oah	960 Jardim Municipal - Chamusca	160 940,03	155 548,51	0,00	0,00	0,00	0,00	0,00	1 078,32	6 489,84	1 078,32	160 940,03	154 470,19	0,00	-1 078,32						
401 05	oah	961 Jardim Joaquim Maria Cabeça - Cha	55 395,50	53 539,74	0,00	0,00	0,00	0,00	0,00	371,16	2 226,92	371,16	55 395,50	53 168,58	0,00	-371,16						
301 04	oah	987 Reservatório com 175,00 m³ - Furo c	296 288,88	281 455,48	0,00	0,00	0,00	0,00	0,00	3 703,32	18 516,72	3 703,32	296 288,88	277 752,16	0,00	-3 703,32						
301 04	oah	988 EEA - Furo de Captação e Eisaio CI	91 540,60	86 963,50	0,00	0,00	0,00	0,00	0,00	1 144,32	5 721,42	1 144,32	91 540,60	85 819,18	0,00	-1 144,32						
301 04	oah	989 Depósito de Água - Parreira	21 481,46	20 407,34	0,00	0,00	0,00	0,00	0,00	268,56	1 342,68	268,56	21 481,46	20 138,78	0,00	-268,56						
301 04	oah	990 Furo de Captação - Modernização d	55 877,93	53 084,00	0,00	0,00	0,00	0,00	0,00	698,52	3 492,45	698,52	55 877,93	52 385,48	0,00	-698,52						
301 04	oah	992 EEA - Furo de Captação AC1 e AC2	8 300,88	7 885,80	0,00	0,00	0,00	0,00	0,00	103,80	518,88	103,80	8 300,88	7 782,00	0,00	-103,80						
301 04	oah	993 ETAR da Carregueira e Pinheiro Gra	44 027,47	41 826,13	0,00	0,00	0,00	0,00	0,00	550,32	2 751,66	550,32	44 027,47	41 275,81	0,00	-550,32						



8.2.8 Mapa síntese detalhado - Outras construções

Ano: 2019

Classificação geral	Identificação dos bens a)	Património inicial b)		Acréscimos patrimoniais			Diminuições patrimoniais			Património final		Variação patrimonial			
		Bruto	Líquido	c) Aquisições	d) Grandes reparações e outros aumentos	e) Abates	f) Desvalorizações	g) Amortizações exercício	h) Amortizações acumuladas	Bruto	Líquido	Bruto	Líquido		
(1)	(2)	(4)	(5)	(6)	(8)	(9=6+8)	(10)	(11)	(12)	(13)	(14=10+11+12)	(15=4+9-10-11)	(16=15-13)	(17=15-4)	(18=16-5)
301 04	1043 Moinho de vento (E.M.586)	4.674,00	4.571,74	0,00	0,00	0,00	0,00	0,00	58,44	160,70	58,44	4.674,00	4.513,30	0,00	-58,44
	Totais:	2.369.242,29	2.132.651,64	0,00	0,00	0,00	0,00	0,00	33.261,12	269.851,77	33.261,12	2.369.242,29	2.099.390,52	0,00	-33.261,12


Nº de bens impressos: 30

Os responsáveis




- Notas:
- Identificar os bens pelos códigos que lhes correspondem, segundo o classificador geral (CIBE) e pela respetiva descrição.
 - Os valores do património bruto e líquido iniciais deverão corresponder aos valores do património final (bruto e líquido) do ano imediatamente anterior.
 - Registrar todas as aquisições efetuadas durante o ano económico que se enquadrem na tipologia definida da alínea a) do n.º1 do artigo 30.º das instruções (tipos de aquisição).
 - Registrar os valores relativos a reavaliações ou outras alterações que impliquem um acréscimo do valor dos bens inventariados
 - Registrar os abates de bens pelo seu valor patrimonial bruto
 - Registrar os valores das desvalorizações que se indentifiquem com as diminuições patrimoniais previstas na alínea b) do n.º1 do artigo 30.º das instruções.
 - No ano em que se verificar o abate do bem, não será efetuada a respetiva amortização anual, devendo abater-se nesta coluna o valor das amortizações acumuladas transitado do exercício anterior.
 - No caso de amortizações por duodécimos, os valores da coluna de amortizações do exercício não contempla os movimentos do ano na 66/63

Assim caso tenham sido efetuadas transferências de conta de bens no ano, não poderá comparar estes valores com mapas de movimentos do exercício na 66/68 ou mesmo 48.





Município de Chamusca

F4

8.2.8 Mapa síntese detalhado - Outras infraestruturas

Ano: 2019

Identificação dos bens a)		Património inicial b)			Acréscimos patrimoniais			Diminuições patrimoniais			Património final			Variação patrimonial											
Classificação geral		Bruto		Líquido		Acquisições		Grandes reparações e outros aumentos		Abates		Desvalorizações		Amortizações		Total		Bruto		Líquido		Bruto		Líquido	
GH	Nº Invent.	Descrição do bem		Líquido		Acquisições		Grandes reparações e outros aumentos		Abates		Desvalorizações		Amortizações		Total		Bruto		Líquido		Bruto		Líquido	
(1)	(2)	(3)	(4)	(5)	(6)	(7)	(8)	(9=6+8)	(10)	(11)	(12)	(13)	(14=10+11+12)	(15=4+9+10+11)	(16=15-13)	(17=15-4)	(18=16-5)								
401 05	oac	276	Ponteão do Fogo da Curva	82 802,97	0,00	0,00	0,00	0,00	0,00	0,00	1 380,00	28 980,95	1 380,00	110 403,92	81 422,97	0,00	-1 380,00								
401 05	oac	277	Ponteão da Bunheira do Grou (Ribeir	60 598,77	0,00	0,00	0,00	0,00	0,00	0,00	1 064,88	25 557,34	1 064,88	85 191,23	59 633,89	0,00	-1 064,88								
401 05	oac	278	Ponteão do Vale da Lama da Rosa	14 582,11	0,00	0,00	0,00	0,00	0,00	0,00	291,60	9 040,75	291,60	23 331,27	14 290,51	0,00	-291,60								
401 05	oac	279	Ponteão do Casalinho (Ribeira de Ulr	3 182,98	0,00	0,00	0,00	0,00	0,00	0,00	74,04	2 813,15	74,04	5 922,10	3 108,94	0,00	-74,04								
401 05	oac	280	Ponteão do Chouto (Ribeira co Anafé	1 717,25	0,00	0,00	0,00	0,00	0,00	0,00	39,96	1 517,75	39,96	3 195,05	1 677,29	0,00	-39,96								
401 05	oac	281	Ponteão da Muata (Canal de Alpiarça)	797,14	0,00	0,00	0,00	0,00	0,00	0,00	17,76	638,00	17,76	1 417,38	779,38	0,00	-17,76								
401 05	oac	282	Ponteão do Semideiro (Ribeira de Ulr	2 411,71	0,00	0,00	0,00	0,00	0,00	0,00	57,48	2 239,50	57,48	4 593,73	2 354,23	0,00	-57,48								
401 05	oac	283	Ponteão de Vale Carros	4 463,18	0,00	0,00	0,00	0,00	0,00	0,00	97,08	3 396,15	97,08	7 762,25	4 366,10	0,00	-97,08								
401 05	oac	284	Ponteão das Descobertas	1 119,12	0,00	0,00	0,00	0,00	0,00	0,00	26,64	1 039,33	26,64	2 131,81	1 092,48	0,00	-26,64								
401 05	oac	285	Ponteão dos Vinte	20 367,45	0,00	0,00	0,00	0,00	0,00	0,00	377,16	10 183,57	377,16	30 173,86	19 990,29	0,00	-377,16								
401 05	oac	362	Avenida Jesuino Magano (Antiga Ru	49 863,68	0,00	0,00	0,00	0,00	0,00	0,00	16 615,08	221 382,88	16 615,08	254 631,48	33 248,60	0,00	-16 615,08								
401 05	oac	364	Bêco Jesuino Magano	2 791,16	0,00	0,00	0,00	0,00	0,00	0,00	930,12	12 702,89	930,12	14 563,93	1 861,04	0,00	-930,12								
401 05	oac	366	Travessa António Severiano de Seix	8 259,24	0,00	0,00	0,00	0,00	0,00	0,00	2 752,08	37 520,48	2 752,08	43 027,64	5 507,16	0,00	-2 752,08								
401 05	oac	368	Travessa do Porto do Carvão (Zona	3 021,04	0,00	0,00	0,00	0,00	0,00	0,00	1 006,56	13 152,99	1 006,56	15 167,47	2 014,48	0,00	-1 006,56								
401 05	oac	369	Travessa da Barca	5 205,61	0,00	0,00	0,00	0,00	0,00	0,00	1 734,60	22 685,23	1 734,60	26 136,24	3 471,01	0,00	-1 734,60								
401 05	oac	373	Largo S ^{ra} das Dores (Junto é Capelê	2 734,93	0,00	0,00	0,00	0,00	0,00	0,00	911,28	12 749,42	911,28	14 573,07	1 823,65	0,00	-911,28								
401 05	oac	374	Bêco da S ^{ra} das Dores (Traseras da	2 842,83	0,00	0,00	0,00	0,00	0,00	0,00	947,28	13 760,61	947,28	15 656,16	1 895,55	0,00	-947,28								
401 05	oac	378	Largo Conde de Ferreira	17 459,52	0,00	0,00	0,00	0,00	0,00	0,00	5 817,72	80 215,63	5 817,72	91 857,43	11 641,80	0,00	-5 817,72								
401 05	oac	379	Travessa Barão São Cosme (Junto é	3 144,97	0,00	0,00	0,00	0,00	0,00	0,00	241,80	2 175,92	241,80	5 079,09	2 903,17	0,00	-241,80								
401 05	oac	380	Largo Sacadura Cabral (Junto ao Ce	7 745,47	0,00	0,00	0,00	0,00	0,00	0,00	2 580,84	34 906,36	2 580,84	40 070,99	5 164,63	0,00	-2 580,84								
401 05	oac	381	Travessa da Batoca	3 083,05	0,00	0,00	0,00	0,00	0,00	0,00	1 027,32	13 988,45	1 027,32	16 044,18	2 055,73	0,00	-1 027,32								
401 05	oac	390	Bêco da Cova das Pereiras	1 207,63	0,00	0,00	0,00	0,00	0,00	0,00	402,36	5 257,77	402,36	6 063,04	805,27	0,00	-402,36								
401 05	oac	392	Travessa Julião Mascarenhas (Junto	4 802,05	0,00	0,00	0,00	0,00	0,00	0,00	1 600,08	20 907,96	1 600,08	24 109,96	3 201,97	0,00	-1 600,08								
401 05	oac	393	Travessa do Bairro	6 310,42	0,00	0,00	0,00	0,00	0,00	0,00	2 102,76	28 296,16	2 102,76	32 503,82	4 207,66	0,00	-2 102,76								
401 05	oac	395	Travessa Francisco Sutil	26 106,93	0,00	0,00	0,00	0,00	0,00	0,00	8 695,04	115 202,78	8 695,04	132 610,67	17 407,89	0,00	-8 695,04								
401 05	oac	398	Avenida Dr. Carlos Amaro (Inclui a R	36 826,85	0,00	0,00	0,00	0,00	0,00	0,00	12 271,08	164 358,62	12 271,08	188 914,39	24 555,77	0,00	-12 271,08								
401 05	oac	400	Avenida Dr. João Isidro dos Reis	30 155,31	0,00	0,00	0,00	0,00	0,00	0,00	10 048,08	138 210,31	10 048,08	158 317,54	20 107,23	0,00	-10 048,08								
401 05	oac	401	Travessa do Gilão	2 197,70	0,00	0,00	0,00	0,00	0,00	0,00	168,96	1 520,50	168,96	3 549,24	2 028,74	0,00	-168,96								
401 05	oac	402	Largo da Misericórdia (Entre Igreja d	5 191,92	0,00	0,00	0,00	0,00	0,00	0,00	1 730,04	23 315,02	1 730,04	26 776,90	3 461,88	0,00	-1 730,04								
401 05	oac	403	Travessa da Misericórdia (Paralela à	8 036,34	0,00	0,00	0,00	0,00	0,00	0,00	2 009,16	24 262,41	2 009,16	30 289,59	6 027,18	0,00	-2 009,16								



Município de Chamusca

F4

8.2.8 Mapa síntese detalhado - Outras infraestruturas

Ano: 2019

Classificação geral	Identificação dos bens a)				Acréscimos patrimoniais				Diminuições patrimoniais				Património final		Variação patrimonial		
	GH	Nº Invent.	Descrição do bem	Bruto	Líquido	Acquisições	Grandes reparações e outros aumentos	Totais	Abates	Desvalorizações	Amortizações exercício g)	acumuladas	Total	Bruto	Líquido	Bruto	Líquido
401 05	oae	407	Travessa do Prior (Junto à Igreja Ma	13 514,45	2 521,62	0,00	0,00	0,00	0,00	0,00	840,24	11 833,07	840,24	13 514,45	1 681,38	0,00	-840,24
401 05	oae	408	Travessa da Igreja	2 795,31	550,45	0,00	0,00	0,00	0,00	0,00	183,36	2 428,22	183,36	2 795,31	367,09	0,00	-183,36
401 05	oae	409	Largo Vasco da Gama (Junto à Igreja)	421 451,78	303 415,95	0,00	0,00	0,00	0,00	0,00	20 227,80	138 263,63	20 227,80	421 451,78	283 188,15	0,00	-20 227,80
401 05	oae	410	Largo João de Deus (Antiga Praça V	62 156,63	12 084,17	0,00	0,00	0,00	0,00	0,00	4 026,60	54 099,06	4 026,60	62 156,63	8 057,57	0,00	-4 026,60
401 05	oae	411	Travessa de São Brás (Antiga Trave:	9 481,05	1 864,22	0,00	0,00	0,00	0,00	0,00	621,24	8 238,07	621,24	9 481,05	1 242,98	0,00	-621,24
401 05	oae	416	Travessa do Barreiro	8 073,31	1 600,02	0,00	0,00	0,00	0,00	0,00	533,16	7 006,45	533,16	8 073,31	1 066,86	0,00	-533,16
401 05	oae	417	Escadinhas de São Francisco	7 091,95	1 209,46	0,00	0,00	0,00	0,00	0,00	402,96	6 285,45	402,96	7 091,95	806,50	0,00	-402,96
401 05	oae	418	Largo D. Maria Marques de Cavalhc	33 258,74	6 341,35	0,00	0,00	0,00	0,00	0,00	2 112,96	29 030,35	2 112,96	33 258,74	4 228,39	0,00	-2 112,96
401 05	oae	420	Largo da República (Frente aos Borr	129 022,18	25 132,83	0,00	0,00	0,00	0,00	0,00	8 374,56	112 263,91	8 374,56	129 022,18	16 758,27	0,00	-8 374,56
401 05	oae	423	Travessa da Coutada	8 695,03	1 707,16	0,00	0,00	0,00	0,00	0,00	568,80	7 556,67	568,80	8 695,03	1 138,36	0,00	-568,80
401 05	oae	424	Largo Custódio Marques Montargil (/	3 671,63	2 273,52	0,00	0,00	0,00	0,00	0,00	174,72	1 572,83	174,72	3 671,63	2 098,80	0,00	-174,72
401 05	oae	425	Travessa de São João	5 051,87	1 006,17	0,00	0,00	0,00	0,00	0,00	335,28	4 380,98	335,28	5 051,87	670,89	0,00	-335,28
401 05	oae	428	Largo 25 de Abril (Entre o Edifício dc	90 578,16	17 153,17	0,00	0,00	0,00	0,00	0,00	5 715,60	79 140,59	5 715,60	90 578,16	11 437,57	0,00	-5 715,60
401 05	oae	432	Calçada de São Francisco	129 923,09	22 221,86	0,00	0,00	0,00	0,00	0,00	7 404,60	115 105,83	7 404,60	129 923,09	14 817,25	0,00	-7 404,60
401 05	oae	435	Travessa do Mirante	7 485,65	4 622,81	0,00	0,00	0,00	0,00	0,00	355,32	3 196,16	355,32	7 485,65	4 267,49	0,00	-355,32
401 05	oae	438	Travessa das Botas	26 412,73	5 260,67	0,00	0,00	0,00	0,00	0,00	1 752,96	22 905,02	1 752,96	26 412,73	3 507,71	0,00	-1 752,96
401 05	oae	439	Travessa da Molia	64 627,38	12 602,35	0,00	0,00	0,00	0,00	0,00	4 199,28	56 224,31	4 199,28	64 627,38	8 403,07	0,00	-4 199,28
401 05	oae	440	Travessa do Asilo	50 257,15	9 611,77	0,00	0,00	0,00	0,00	0,00	3 202,80	43 848,18	3 202,80	50 257,15	6 408,97	0,00	-3 202,80
401 05	oae	441	Béco do Lergunho (Fim da Travessa:	25 080,72	4 818,37	0,00	0,00	0,00	0,00	0,00	1 605,60	21 867,95	1 605,60	25 080,72	3 212,77	0,00	-1 605,60
401 05	oae	442	Travessa do Outeiro (Próximo da Mir	5 820,22	3 701,64	0,00	0,00	0,00	0,00	0,00	264,84	2 383,42	264,84	5 820,22	3 436,80	0,00	-264,84
401 05	oae	444	Travessa das Escolas	29 157,55	5 523,82	0,00	0,00	0,00	0,00	0,00	1 840,56	25 474,29	1 840,56	29 157,55	3 683,26	0,00	-1 840,56
401 05	oae	445	Travessa da Mina (Junto à Mina)	5 874,61	3 637,60	0,00	0,00	0,00	0,00	0,00	279,60	2 516,61	279,60	5 874,61	3 358,00	0,00	-279,60
401 05	oae	449	Travessa do Chafariz Velho	2 117,62	419,76	0,00	0,00	0,00	0,00	0,00	139,80	1 837,66	139,80	2 117,62	279,96	0,00	-139,80
401 05	oae	450	Largo do Chafariz Velho	39 317,27	7 642,19	0,00	0,00	0,00	0,00	0,00	2 546,40	34 221,48	2 546,40	39 317,27	5 095,79	0,00	-2 546,40
401 05	oae	451	Travessa do Terreiro	5 752,22	3 561,71	0,00	0,00	0,00	0,00	0,00	273,84	2 464,35	273,84	5 752,22	3 287,87	0,00	-273,84
401 05	oae	453	Béco de São Pedro	10 178,36	1 969,71	0,00	0,00	0,00	0,00	0,00	656,28	8 864,93	656,28	10 178,36	1 313,43	0,00	-656,28
401 05	oae	455	Travessa das Barrageiras	31 589,03	6 291,76	0,00	0,00	0,00	0,00	0,00	2 096,40	27 393,67	2 096,40	31 589,03	4 196,36	0,00	-2 096,40
401 05	oae	456	Travessa do Ribeiro	34 612,65	6 893,87	0,00	0,00	0,00	0,00	0,00	2 297,16	30 015,94	2 297,16	34 612,65	4 596,71	0,00	-2 297,16
401 05	oae	457	Avenida Almirante Gago Coutinho	243 852,10	46 302,25	0,00	0,00	0,00	0,00	0,00	15 428,40	212 978,25	15 428,40	243 852,10	30 873,85	0,00	-15 428,40
401 05	oae	458	Largo dos Bombeiros Voluntários Ch	63 234,33	11 734,40	0,00	0,00	0,00	0,00	0,00	3 910,08	55 410,01	3 910,08	63 234,33	7 824,32	0,00	-3 910,08

Handwritten signatures and initials in blue ink, including a large signature at the top right and several smaller ones along the right margin.



Município de Chamusca

F4

8.2.8 Mapa síntese detalhado - Outras infraestruturas

Ano: 2019

Identificação dos bens a)		Património inicial b)				Acréscimos patrimoniais				Diminuições patrimoniais				Património final		Variação patrimonial					
Classificação geral		Bruto		Líquido		Grandes reparações e outros aumentos		Acquisições		Abates		Desvalorizações		Amortizações exercício g) acumuladas		Total		Bruto		Líquido	
GH	Nº Invent.	Descrição do bem		(4)	(5)	(6)	(8)	(9=6+8)	(10)	(11)	(12)	(13)	(14=10+11+12)	(15=4+9-10-11)	(16=15-13)	(17=15-4)	(18=16-5)				
(1)	(2)	(3)	(3)	(4)	(5)	(6)	(8)	(9=6+8)	(10)	(11)	(12)	(13)	(14=10+11+12)	(15=4+9-10-11)	(16=15-13)	(17=15-4)	(18=16-5)				
401 05	467	Largo dos Guílas		27 885,17	5 382,34	0,00	0,00	0,00	0,00	0,00	0,00	24 296,23	1 793,40	27 885,17	3 588,94	0,00	-1 793,40				
oac																					
401 05	470	Travessa da Pedreira		14 502,94	8 980,20	0,00	0,00	0,00	0,00	0,00	0,00	6 213,10	690,36	14 502,94	8 289,84	0,00	-690,36				
oac																					
401 05	475	Largo das Areolas		55 699,72	9 430,70	0,00	0,00	0,00	0,00	0,00	0,00	49 411,46	3 142,44	55 699,72	6 288,26	0,00	-3 142,44				
oac																					
401 05	477	Rua do Vale da Vinha		119 637,85	20 289,66	0,00	0,00	0,00	0,00	0,00	0,00	106 108,99	6 760,80	119 637,85	13 528,86	0,00	-6 760,80				
oac																					
401 05	480	Travessa da Pereira		38 554,65	6 501,51	0,00	0,00	0,00	0,00	0,00	0,00	34 219,50	2 166,36	38 554,65	4 335,15	0,00	-2 166,36				
oac																					
401 05	483	Vala da Escola		1 003,38	621,30	0,00	0,00	0,00	0,00	0,00	0,00	429,84	47,76	1 003,38	573,54	0,00	-47,76				
oac																					
401 05	485	Largo Bernardino José Monteiro		42 855,14	7 078,47	0,00	0,00	0,00	0,00	0,00	0,00	38 135,27	2 358,60	42 855,14	4 719,87	0,00	-2 358,60				
oac																					
401 05	487	Largo de Santo António		1 230,78	762,09	0,00	0,00	0,00	0,00	0,00	0,00	58,56	58,56	1 230,78	703,53	0,00	-58,56				
oac																					
401 05	498	Largo da Arceira		164,10	101,53	0,00	0,00	0,00	0,00	0,00	0,00	7,80	7,80	164,10	93,83	0,00	-7,80				
oac																					
401 05	501	Travessa dos Foros		3 910,37	2 421,34	0,00	0,00	0,00	0,00	0,00	0,00	1 675,15	186,12	3 910,37	2 235,22	0,00	-186,12				
oac																					
401 05	507	Travessa das Couladãs		3 319,60	2 055,49	0,00	0,00	0,00	0,00	0,00	0,00	1 422,15	158,04	3 319,60	1 897,45	0,00	-158,04				
oac																					
401 05	518	Travessa do Vale Mouro		3 127,85	552,64	0,00	0,00	0,00	0,00	0,00	0,00	184,08	184,08	3 127,85	368,56	0,00	-184,08				
oac																					
401 05	521	Travessa do Silvério		14 795,29	2 613,73	0,00	0,00	0,00	0,00	0,00	0,00	13 052,52	870,96	14 795,29	1 742,77	0,00	-870,96				
oac																					
401 05	522	Travessa do Ira		75 548,28	13 287,23	0,00	0,00	0,00	0,00	0,00	0,00	66 688,45	4 427,40	75 548,28	8 859,83	0,00	-4 427,40				
oac																					
401 05	526	Travessa de Gomes		11 661,39	2 060,21	0,00	0,00	0,00	0,00	0,00	0,00	10 287,58	686,40	11 661,39	1 373,81	0,00	-686,40				
oac																					
401 05	528	Travessa do Relvão		25 868,32	4 569,89	0,00	0,00	0,00	0,00	0,00	0,00	22 821,23	1 522,80	25 868,32	3 047,09	0,00	-1 522,80				
oac																					
401 05	530	Travessa do Lagar Velho		45 768,30	8 085,47	0,00	0,00	0,00	0,00	0,00	0,00	40 377,07	2 694,24	45 768,30	5 391,23	0,00	-2 694,24				
oac																					
401 05	547	Travessa dos Outeirinhos		58 146,66	10 182,56	0,00	0,00	0,00	0,00	0,00	0,00	51 357,10	3 393,00	58 146,66	6 789,56	0,00	-3 393,00				
oac																					
401 05	548	Bêco dos Outeirinhos		4 658,89	2 884,81	0,00	0,00	0,00	0,00	0,00	0,00	1 995,84	221,76	4 658,89	2 663,05	0,00	-221,76				
oac																					
401 05	552	Largo de São Marcos		978,76	605,07	0,00	0,00	0,00	0,00	0,00	0,00	419,25	46,56	978,76	559,51	0,00	-46,56				
oac																					
401 05	557	Largo do Oleiro		2 454,71	1 858,21	0,00	0,00	0,00	0,00	0,00	0,00	739,42	142,92	2 454,71	1 715,29	0,00	-142,92				
oac																					
401 05	558	Largo do Alto do Pina		724,28	448,48	0,00	0,00	0,00	0,00	0,00	0,00	310,24	34,44	724,28	414,04	0,00	-34,44				
oac																					
401 05	560	Escadilhas da Boa Ideia		535,24	94,23	0,00	0,00	0,00	0,00	0,00	0,00	472,45	31,44	535,24	62,79	0,00	-31,44				
oac																					
401 05	561	Escadilhas da Oliveira		1 950,28	335,68	0,00	0,00	0,00	0,00	0,00	0,00	1 726,44	111,84	1 950,28	223,84	0,00	-111,84				
oac																					
401 05	563	Largo das Flores		508,95	315,10	0,00	0,00	0,00	0,00	0,00	0,00	218,09	24,24	508,95	290,86	0,00	-24,24				
oac																					
401 05	564	Escadilhas do Alto do Pina		8 746,15	1 499,22	0,00	0,00	0,00	0,00	0,00	0,00	7 746,49	498,56	8 746,15	999,66	0,00	-498,56				
oac																					
401 05	565	Escadilhas da Quinta		14 731,12	5 887,19	0,00	0,00	0,00	0,00	0,00	0,00	9 212,33	368,40	14 731,12	5 518,79	0,00	-368,40				
oac																					
401 05	567	Bêco do Zambujo		5 032,81	932,91	0,00	0,00	0,00	0,00	0,00	0,00	4 410,70	310,80	5 032,81	622,11	0,00	-310,80				
oac																					
401 05	568	Escadilhas do Bairro Novo		4 504,08	793,20	0,00	0,00	0,00	0,00	0,00	0,00	264,36	264,36	4 504,08	528,84	0,00	-264,36				
oac																					
401 05	570	Escadilhas dos Ralinhos		3 626,78	637,92	0,00	0,00	0,00	0,00	0,00	0,00	212,52	212,52	3 626,78	425,40	0,00	-212,52				
oac																					



Município de Chamusca

F4

8.2.8 Mapa síntese detalhado - Outras infraestruturas

Ano: 2019

Classificação geral		Identificação dos bens a)			Património inicial b)			Ac-escimos patrimoniais c)			Diminuições patrimoniais d)			Património final			Variação patrimonial	
GH	Nº Invent.	(1)	(2)	(3)	Bruto	Líquido	Acquisições	Grandes reparações e outros aumentos	Totais	Abates	f) Desvalorizações	Amortizações exercício g) acumuladas	Total	Bruto	Líquido	Bruto	Líquido	
		(1)	(2)	(3)	(4)	(5)	(6)	(8)	(9=6+8)	(10)	(11)	(12)	(13)	(14=10+11+12)	(15=4+9-10-11)	(16=15-13)	(17=15-4)	(18=16-5)
401 05	ooc		575	Rua do Cerraño (ou Cerrano)	27 944,73	6 382,97	0,00	0,00	0,00	0,00	0,00	1 593,84	23 155,60	1 593,84	27 944,73	4 789,13	0,00	-1 583,84
401 05	ooc		577	Casal da Romaneira	15 610,50	3 602,70	0,00	0,00	0,00	0,00	0,00	899,64	12 907,44	899,64	15 610,50	2 703,06	0,00	-899,64
401 05	ooc		580	Travessa do Paço	25 357,77	5 823,29	0,00	0,00	0,00	0,00	0,00	1 454,04	20 988,52	1 454,04	25 357,77	4 369,25	0,00	-1 454,04
401 05	ooc		581	Bêco do Paço	9 984,39	2 291,62	0,00	0,00	0,00	0,00	0,00	572,16	8 264,93	572,16	9 984,39	1 719,46	0,00	-572,16
401 05	ooc		589	Largo José Nicolau Ferreira	2 396,79	1 524,36	0,00	0,00	0,00	0,00	0,00	109,08	981,51	109,08	2 396,79	1 415,28	0,00	-109,08
401 05	ooc		600	Travessa do Forno	4 261,09	987,39	0,00	0,00	0,00	0,00	0,00	246,48	3 520,18	246,48	4 261,09	740,91	0,00	-246,48
401 05	ooc		611	Travessa dos Cantoneiros	1 653,36	1 023,74	0,00	0,00	0,00	0,00	0,00	78,72	708,34	78,72	1 653,36	945,02	0,00	-78,72
401 05	ooc		612	Travessa do Moimho	22 808,34	7 691,11	0,00	0,00	0,00	0,00	0,00	512,52	15 629,75	512,52	22 808,34	7 178,59	0,00	-512,52
401 05	ooc		613	Largo Manuel Henriques	1 144,64	708,80	0,00	0,00	0,00	0,00	0,00	54,48	490,32	54,48	1 144,64	654,32	0,00	-54,48
401 05	ooc		620	Travessa das Hortas	1 755,11	1 086,81	0,00	0,00	0,00	0,00	0,00	83,52	751,82	83,52	1 755,11	1 003,29	0,00	-83,52
401 05	ooc		621	Travessa do Vale	2 047,63	1 267,90	0,00	0,00	0,00	0,00	0,00	97,44	877,17	97,44	2 047,63	1 170,46	0,00	-97,44
401 05	ooc		628	Travessa Eça de Queiroz	6 620,96	1 151,70	0,00	0,00	0,00	0,00	0,00	383,76	5 853,02	383,76	6 620,96	767,94	0,00	-383,76
401 05	ooc		634	Travessa Manuel Marinho	1 437,15	889,88	0,00	0,00	0,00	0,00	0,00	68,40	615,67	68,40	1 437,15	821,48	0,00	-68,40
401 05	ooc		635	Travessa Casal Garcia	33 219,11	5 778,43	0,00	0,00	0,00	0,00	0,00	1 925,40	29 366,08	1 925,40	33 219,11	3 853,03	0,00	-1 925,40
401 05	ooc		637	Travessa dos Oliveiras	16 596,27	2 886,93	0,00	0,00	0,00	0,00	0,00	961,92	14 671,26	961,92	16 596,27	1 925,01	0,00	-961,92
401 05	ooc		639	Travessa dos Conclinhos (ou Corcili)	6 753,14	1 161,22	0,00	0,00	0,00	0,00	0,00	387,00	5 978,92	387,00	6 753,14	774,22	0,00	-387,00
401 05	ooc		640	Travessa das Roseiras	2 001,44	348,13	0,00	0,00	0,00	0,00	0,00	116,04	1 769,35	116,04	2 001,44	232,09	0,00	-116,04
401 05	ooc		643	Travessa dos Marmeleiros	1 780,54	1 102,57	0,00	0,00	0,00	0,00	0,00	84,72	762,69	84,72	1 780,54	1 017,85	0,00	-84,72
401 05	ooc		644	Travessa José Guilherme	1 195,51	740,26	0,00	0,00	0,00	0,00	0,00	56,88	512,13	56,88	1 195,51	683,38	0,00	-56,88
401 05	ooc		645	Travessa Manuel Francisco da Costa	1 895,01	1 173,37	0,00	0,00	0,00	0,00	0,00	811,88	90,24	90,24	1 895,01	1 083,13	0,00	-90,24
401 05	ooc		648	Largo Casal dos Pinheiros	14 707,91	2 542,18	0,00	0,00	0,00	0,00	0,00	847,08	13 012,81	847,08	14 707,91	1 695,10	0,00	-847,08
401 05	ooc		658	Travessa das Escolas	135 869,35	25 966,98	0,00	0,00	0,00	0,00	0,00	8 652,48	118 554,85	8 652,48	135 869,35	17 314,50	0,00	-8 652,48
401 05	ooc		659	Largo da Feira	167 747,07	30 284,24	0,00	0,00	0,00	0,00	0,00	10 091,04	147 553,97	10 091,04	167 747,07	20 193,20	0,00	-10 091,04
401 05	ooc		660	Travessa das Escadinhas	17 265,80	3 321,45	0,00	0,00	0,00	0,00	0,00	1 106,76	15 051,10	1 106,76	17 265,80	2 214,70	0,00	-1 106,76
401 05	ooc		666	Travessa do Bêco	12 123,97	2 337,73	0,00	0,00	0,00	0,00	0,00	778,92	10 565,16	778,92	12 123,97	1 568,81	0,00	-778,92
401 05	ooc		670	Largo das Tabernas	59 895,63	11 320,70	0,00	0,00	0,00	0,00	0,00	3 772,20	52 347,13	3 772,20	59 895,63	7 548,50	0,00	-3 772,20
401 05	ooc		675	Travessa do Ribeiro	8 155,71	5 187,11	0,00	0,00	0,00	0,00	0,00	371,04	3 339,64	371,04	8 155,71	4 816,07	0,00	-371,04
401 05	ooc		677	Bêco do Alto das Obras	40 713,79	27 167,97	0,00	0,00	0,00	0,00	0,00	1 810,32	15 356,14	1 810,32	40 713,79	25 357,65	0,00	-1 810,32
401 05	ooc		679	Largo N.ª Senhora dos Remédios (C:)	117 521,69	19 916,27	0,00	0,00	0,00	0,00	0,00	6 636,36	104 241,79	6 636,36	117 521,69	13 279,91	0,00	-6 636,36
401 05	ooc		681	Travessa do Malcozinhado	17 526,75	3 098,74	0,00	0,00	0,00	0,00	0,00	1 032,60	15 460,61	1 032,60	17 526,75	2 066,14	0,00	-1 032,60



Município de Chamusca

F4

8.2.8 Mapa síntese detalhado - Outras infraestruturas

Ano: 2019

Classificação geral		Identificação dos bens a)			Património inicial b)			Acréscimos patrimoniais c)			Diminuições patrimoniais f)			Património final			Variação patrimonial	
GH	Nº Invent.	Descrição do bem		Bruto	Líquido	Aquisições	Grandes reparações e outros aumentos	Totais	Abates	Desvalorizações	Amortizações	Total	Bruto	Líquido	Bruto	Líquido		
(1)	(2)	(3)	(3)	(4)	(5)	(6)	(6)	(9=6+8)	(10)	(11)	(12)	(13)	(14=10+11+12)	(15=4+9-10-11)	(16=15-13)	(17=15-4)	(18=16-5)	
401 05	oac	683	Travessa Funda.	896,43	555,02	0,00	0,00	0,00	0,00	0,00	42,72	384,13	42,72	896,43	512,30	0,00	-42,72	
401 05	oac	685	Báco da Rua da Fonte	4.007,93	708,57	0,00	0,00	0,00	0,00	0,00	236,16	3.535,52	236,16	4.007,93	472,41	0,00	-236,16	
401 05	oac	686	Canto do Pedreiro	7.759,88	1.371,93	0,00	0,00	0,00	0,00	0,00	457,20	6.845,15	457,20	7.759,88	914,73	0,00	-457,20	
401 05	oac	693	Travessa do Parque Infantil (1º de M	755,81	467,95	0,00	0,00	0,00	0,00	0,00	36,00	323,86	36,00	755,81	431,95	0,00	-36,00	
401 05	oac	705	Travessa da Fonte N.º S.º d'os Remé	21.481,66	3.798,05	0,00	0,00	0,00	0,00	0,00	1.265,52	18.949,12	1.265,52	21.481,66	2.532,54	0,00	-1.265,52	
401 05	oac	707	Canto das Parreiras	7.932,72	1.404,63	0,00	0,00	0,00	0,00	0,00	468,12	6.996,21	468,12	7.932,72	936,51	0,00	-468,12	
401 05	oac	710	Travessa do Casal do Migas	5.150,07	3.188,93	0,00	0,00	0,00	0,00	0,00	245,16	2.206,30	245,16	5.150,07	2.943,77	0,00	-245,16	
401 05	oac	711	Travessa do Paucos	3.603,29	2.231,17	0,00	0,00	0,00	0,00	0,00	171,48	1.543,60	171,48	3.603,29	2.059,69	0,00	-171,48	
401 05	oac	714	Travessa do Varandas (ou Travessa	54.575,63	9.663,99	0,00	0,00	0,00	0,00	0,00	3.220,20	48.131,84	3.220,20	54.575,63	6.443,79	0,00	-3.220,20	
401 05	oac	773	Praça da Chá	40.099,91	9.829,44	0,00	0,00	0,00	0,00	0,00	2.457,36	32.727,83	2.457,36	40.099,91	7.372,08	0,00	-2.457,36	
401 05	oac	774	Travessa (Junho à Sede do UD Chan	5.047,92	1.005,40	0,00	0,00	0,00	0,00	0,00	335,04	4.377,55	335,04	5.047,92	670,36	0,00	-335,04	
401 05	oac	795	Largo 25 de Abril	161.795,07	27.080,23	0,00	0,00	0,00	0,00	0,00	9.023,40	143.738,24	9.023,40	161.795,07	18.056,83	0,00	-9.023,40	
401 05	oac	798	Largo da Escola	17.430,87	3.032,11	0,00	0,00	0,00	0,00	0,00	1.010,28	15.409,04	1.010,28	17.430,87	2.021,83	0,00	-1.010,28	
401 05	oac	801	Zona Envolvente à Igreja	6.366,43	1.177,47	0,00	0,00	0,00	0,00	0,00	392,28	5.581,24	392,28	6.366,43	785,19	0,00	-392,28	
401 05	oac	836	Parque Almourol	1.538.836,32	1.384.952,77	0,00	0,00	0,00	0,00	0,00	19.235,40	173.118,95	19.235,40	1.538.836,32	1.365.717,37	0,00	-19.235,40	
401 05	oac	837	Miradouro do Almourol com bar e es	894.322,60	804.890,31	0,00	0,00	0,00	0,00	0,00	11.179,08	100.611,37	11.179,08	894.322,60	793.711,23	0,00	-11.179,08	
401 04	oac	841	Recinto Desportivo do Arrapiado	124.559,03	112.103,10	0,00	0,00	0,00	0,00	0,00	1.557,00	14.012,93	1.557,00	124.559,03	110.546,10	0,00	-1.557,00	
401 04	oac	842	Recinto Desportivo Quinta do Nicho	22.988,35	20.689,50	0,00	0,00	0,00	0,00	0,00	287,40	2.586,25	287,40	22.988,35	20.402,10	0,00	-287,40	
401 04	oac	843	Recinto Desportivo do Chouros	120.051,51	108.055,40	0,00	0,00	0,00	0,00	0,00	1.500,72	13.506,83	1.500,72	120.051,51	106.554,68	0,00	-1.500,72	
401 04	oac	844	Recinto Desportivo da Parreira	58.181,45	52.363,24	0,00	0,00	0,00	0,00	0,00	727,32	6.545,53	727,32	58.181,45	51.635,92	0,00	-727,32	
401 04	oac	845	Recinto Desportivo do Pinheiro Gran	5.847,16	5.318,56	0,00	0,00	0,00	0,00	0,00	73,80	602,40	73,80	5.847,16	5.244,76	0,00	-73,80	
401 04	oac	846	Recinto Desportivo do Semideiro	84.144,71	75.730,24	0,00	0,00	0,00	0,00	0,00	1.051,80	9.466,27	1.051,80	84.144,71	74.678,44	0,00	-1.051,80	
401 04	oac	847	Recinto Desportivo de Ulme	121.705,72	109.535,12	0,00	0,00	0,00	0,00	0,00	1.521,36	13.691,96	1.521,36	121.705,72	108.013,76	0,00	-1.521,36	
401 04	oac	848	Recinto Desportivo de Vale de Caval	3.841,94	3.457,80	0,00	0,00	0,00	0,00	0,00	48,00	432,14	48,00	3.841,94	3.409,80	0,00	-48,00	
401 04	oac	849	Recinto Desportivo - Campo de Jogg	2.221,50	1.999,39	0,00	0,00	0,00	0,00	0,00	27,72	249,83	27,72	2.221,50	1.971,67	0,00	-27,72	
401 05	oac	857	Heliponto - Casal do Leme	83.663,32	54.381,10	0,00	0,00	0,00	0,00	0,00	4.183,20	33.465,42	4.183,20	83.663,32	50.197,90	0,00	-4.183,20	
401 05	oac	892	Miradouro de São Francisco (Junto z	12.069,75	11.164,56	0,00	0,00	0,00	0,00	0,00	150,84	1.056,03	150,84	12.069,75	11.013,72	0,00	-150,84	
401 04	oac	894	Parque Lúdico-Infantil da Zona das F	794,83	712,06	0,00	0,00	0,00	0,00	0,00	39,72	122,49	39,72	794,83	672,34	0,00	-39,72	
401 04	oac	895	Parque Lúdico-Infantil do Arrapiado -	119.026,03	83.318,25	0,00	0,00	0,00	0,00	0,00	5.951,28	41.659,06	5.951,28	119.026,03	77.366,97	0,00	-5.951,28	
401 04	oac	896	Parque Lúdico-Infantil da Carregueir	33.165,91	23.215,13	0,00	0,00	0,00	0,00	0,00	1.658,28	11.608,06	1.658,28	33.165,91	21.557,85	0,00	-1.658,28	



Município de Chamusca

F4

8.2.8 Mapa síntese detalhado - Outras infraestruturas

Ano: 2019

Classificação geral	Identificação dos bens a)			Património inicial b)			Acréscimos patrimoniais			Diminuições patrimoniais			Património final			Variação patrimonial			
	GH	Nº Invent.	Descrição do bem	Bruto	Líquido	Acquisições	Grandes reparações e outros aumentos		Totais	Abates	Desvalorizações	Amortizações		Total	Bruto	Líquido	Bruto	Líquido	
							(8)	(9=6+8)				(10)	(11)						(12)
401 04	oac	897	Parque Lúdico-Infantil do Jardim Mui	50 694,32	35 485,96	0,00	0,00	0,00	0,00	0,00	0,00	2 534,76	17 743,12	2 534,76	50 694,32	32 951,20	0,00	0,00	-2 534,76
401 04	oac	898	Parque Lúdico-Infantil do Outeiro do	38 343,02	26 840,15	0,00	0,00	0,00	0,00	0,00	0,00	1 917,12	13 419,99	1 917,12	38 343,02	24 923,03	0,00	0,00	-1 917,12
401 04	oac	899	Parque Lúdico-Infantil do Barro - Qu	48 413,17	33 889,23	0,00	0,00	0,00	0,00	0,00	0,00	2 420,64	16 944,58	2 420,64	48 413,17	31 468,59	0,00	0,00	-2 420,64
401 04	oac	900	Parque Lúdico-Infantil do Chouto	18 633,92	13 043,74	0,00	0,00	0,00	0,00	0,00	0,00	931,68	6 521,86	931,68	18 633,92	12 112,06	0,00	0,00	-931,68
401 04	oac	901	Parque Lúdico-Infantil da Pareira	26 703,15	18 692,23	0,00	0,00	0,00	0,00	0,00	0,00	1 335,12	9 346,04	1 335,12	26 703,15	17 357,11	0,00	0,00	-1 335,12
401 04	oac	902	Parque Lúdico-Infantil do Pinheiro G.	20 738,56	14 516,99	0,00	0,00	0,00	0,00	0,00	0,00	1 036,92	7 258,49	1 036,92	20 738,56	13 480,07	0,00	0,00	-1 036,92
401 04	oac	903	Parque Lúdico-Infantil do Semideiro	22 103,61	15 472,51	0,00	0,00	0,00	0,00	0,00	0,00	1 105,20	7 736,30	1 105,20	22 103,61	14 367,31	0,00	0,00	-1 105,20
401 04	oac	904	Parque Lúdico-Infantil de Ulme	30 024,33	21 017,03	0,00	0,00	0,00	0,00	0,00	0,00	1 501,20	10 508,50	1 501,20	30 024,33	19 515,83	0,00	0,00	-1 501,20
401 04	oac	905	Parque Lúdico-Infantil de Vale de Ca	20 849,12	14 594,38	0,00	0,00	0,00	0,00	0,00	0,00	1 042,44	7 297,18	1 042,44	20 849,12	13 551,94	0,00	0,00	-1 042,44
401 04	oac	906	Agregação Zona das Piscinas Muni	33 950,30	25 381,94	0,00	0,00	0,00	0,00	0,00	0,00	1 690,80	10 259,16	1 690,80	33 950,30	23 691,14	0,00	0,00	-1 690,80
401 07 02		907	Jardim do Gavãozinho - Chouto	14 925,18	14 925,18	0,00	0,00	0,00	0,00	0,00	0,00	0,00	0,00	0,00	14 925,18	14 925,18	0,00	0,00	0,00
401 07 02		908	Zona Ribeirinha do Arrapiado - Espaç	190 160,52	190 160,52	0,00	0,00	0,00	0,00	0,00	0,00	0,00	0,00	0,00	190 160,52	190 160,52	0,00	0,00	0,00
301 04	oac	916	Canil - Gatil de Casal do Leme - Cha	24 985,11	23 111,20	0,00	0,00	0,00	0,00	0,00	0,00	312,36	2 186,27	312,36	24 985,11	22 798,84	0,00	0,00	-312,36
401 04	oac	952	Mercado da Freguesia - Carregueira	40 660,00	39 135,30	0,00	0,00	0,00	0,00	0,00	0,00	508,20	2 032,90	508,20	40 660,00	38 627,10	0,00	0,00	-508,20
401 04	oac	962	Agregação da Terra Fria - Carregueira	12 172,08	11 155,72	0,00	0,00	0,00	0,00	0,00	0,00	203,28	1 219,64	203,28	12 172,08	10 952,44	0,00	0,00	-203,28
401 05	oac	963	Zona de Lazer e Circuitos Pedonais	3 332,00	2 499,04	0,00	0,00	0,00	0,00	0,00	0,00	166,56	999,52	166,56	3 332,00	2 332,48	0,00	0,00	-166,56
301 05	oac	964	Infra-Estrutura no Cemitério Municip.	15 810,00	14 621,84	0,00	0,00	0,00	0,00	0,00	0,00	197,64	1 185,80	197,64	15 810,00	14 624,20	0,00	0,00	-197,64
401 04	nca	965	Cemitério Municipal - Chamusca	85 202,42	82 348,14	0,00	0,00	0,00	0,00	0,00	0,00	570,84	3 425,12	570,84	85 202,42	81 777,30	0,00	0,00	-570,84
401 05	oac	966	Posto de Vigia - Cais do Arrapiado - C	48 570,68	45 535,08	0,00	0,00	0,00	0,00	0,00	0,00	607,08	3 642,68	607,08	48 570,68	44 928,00	0,00	0,00	-607,08
301 02	oac	1032	Infraestrutura recreativa do Casal do	15 320,82	14 921,83	0,00	0,00	0,00	0,00	0,00	0,00	191,52	590,51	191,52	15 320,82	14 730,31	0,00	0,00	-191,52
401 04	oac	1034	Miradouro do Outeiro do Pranto - Ch	213 954,27	210 967,80	0,00	0,00	0,00	0,00	0,00	0,00	1 433,52	4 419,99	1 433,52	213 954,27	209 534,28	0,00	0,00	-1 433,52
401 05	oac	1035	Tabule das Barrajolas - Chamusca	88 622,19	86 314,25	0,00	0,00	0,00	0,00	0,00	0,00	1 107,84	3 415,78	1 107,84	88 622,19	85 206,41	0,00	0,00	-1 107,84



Município de Chamusca

F4

8.2.8 Mapa síntese detalhado - Outras infraestruturas

Ano: 2019

Classificação geral	Identificação dos bens a)	Património inicial b)		Acréscimos patrimoniais		Diminuições patrimoniais		Património final		Variação patrimonial					
		Bruto	Líquido	Grandes reparações e outros aumentos	c) Aquisições	e) Abates	f) Desvalorizações	Amortizações	Bruto	Líquido	Bruto	Líquido			
GH	Nº Invent.	(4)	(5)	(8)	(6)	(9=6+8)	(10)	(11)	(12)	(13)	(14=10+11+12)	(15=4+9-10-11)	(16=15-13)	(17=15-4)	(18=16-5)
401 07 02	1059 Espaço de lazer junto ao Moinho de	13 191,78	13 191,78	0,00	0,00	0,00	0,00	0,00	0,00	0,00	0,00	13 191,78	13 191,78	0,00	0,00
	Totais:	8 993 997,49	5 138 266,27	0,00	0,00	0,00	0,00	0,00	4 192 786,86	337 055,64	8 993 997,49	4 801 210,63	0,00	0,00	-337 055,64

Nº de bens impressos: 173

Os responsáveis





- Notas:
- a) Identificar os bens pelos códigos que lhes correspondem, segundo o classificador geral (CIBE) e pela respetiva descrição.
 - b) Os valores do património bruto e líquido iniciais deverão corresponder aos valores do património final (bruto e líquido) do ano imediatamente anterior.
 - c) Registrar todas as aquisições efetuadas durante o ano económico que se enquadrarem na tipologia definida da alínea a) do n.º1 do artigo 30.º das instruções (tipos de aquisição).
 - d) Registrar os valores relativos a reavaliações ou outras alterações que impliquem um acréscimo do valor dos bens inventariados
 - e) Registrar os abates de bens pelo seu valor patrimonial bruto
 - f) Registrar os valores das desvalorizações que se indentifiquem com as diminuições patrimoniais previstas na alínea b) do nº1 do artigo 30.º das instruções.
 - g) No ano em que se verificar o abate do bem, não será efetuada a respetiva amortização anual, devendo abater-se nesta coluna o valor das amortizações acumuladas transitado do exercício anterior.
 - h) No caso de amortizações por duodécimos, os valores da coluna de amortizações do exercício não contempla os movimentos do ano na 66/63

Assim caso tenham sido efetuadas transferências de conta de bens no ano, não poderá comparar estes valores com mapas de movimentos do exercício na 66/68 ou mesmo 48.

