

# Chamuſca

*O Coração do Ribatejo*



# **GUIA** **TURÍSTICO**



Chamusca,

*O Coração do Ribatejo*

pág. 4



Centralidade

pág. 4



Sabia que?

pág. 6




Lugares com História

pág. 9



Move-te pela Natureza

pág. 18



Desperte os seus sentidos

pág. 44



Eventos

pág. 53

# Chamusca, o Coração do Ribatejo

Visitar a Chamusca é sentir o Coração do Ribatejo, terra de encantos e tradições, de gente que sente orgulho de aqui pertencer.

A diversidade de paisagens com grande valor natural, aliada a um rico património edificado e às tradições constituem a identidade cultural de uma região que vale a pena visitar.

A mesa é farta e deliciosa, a terra é pitoresca, as festas aguerridas e a natureza múltipla e diversa, como só o Coração do Ribatejo sabe ser.

Com um clima mediterrânico, a Chamusca é marcada pelos odores da floresta e do montado de sobro e pelos sons das aves com os arrozais a perder de vista. Deixe-se perder nesta vila que outrora foi palco de muitas histórias e tradições.

## CENTRALIDADE

Situada no distrito de Santarém, favorece de uma localização geográfica privilegiada. É um concelho que prima pela sua centralidade.

São 740 km<sup>2</sup> para descobrir!

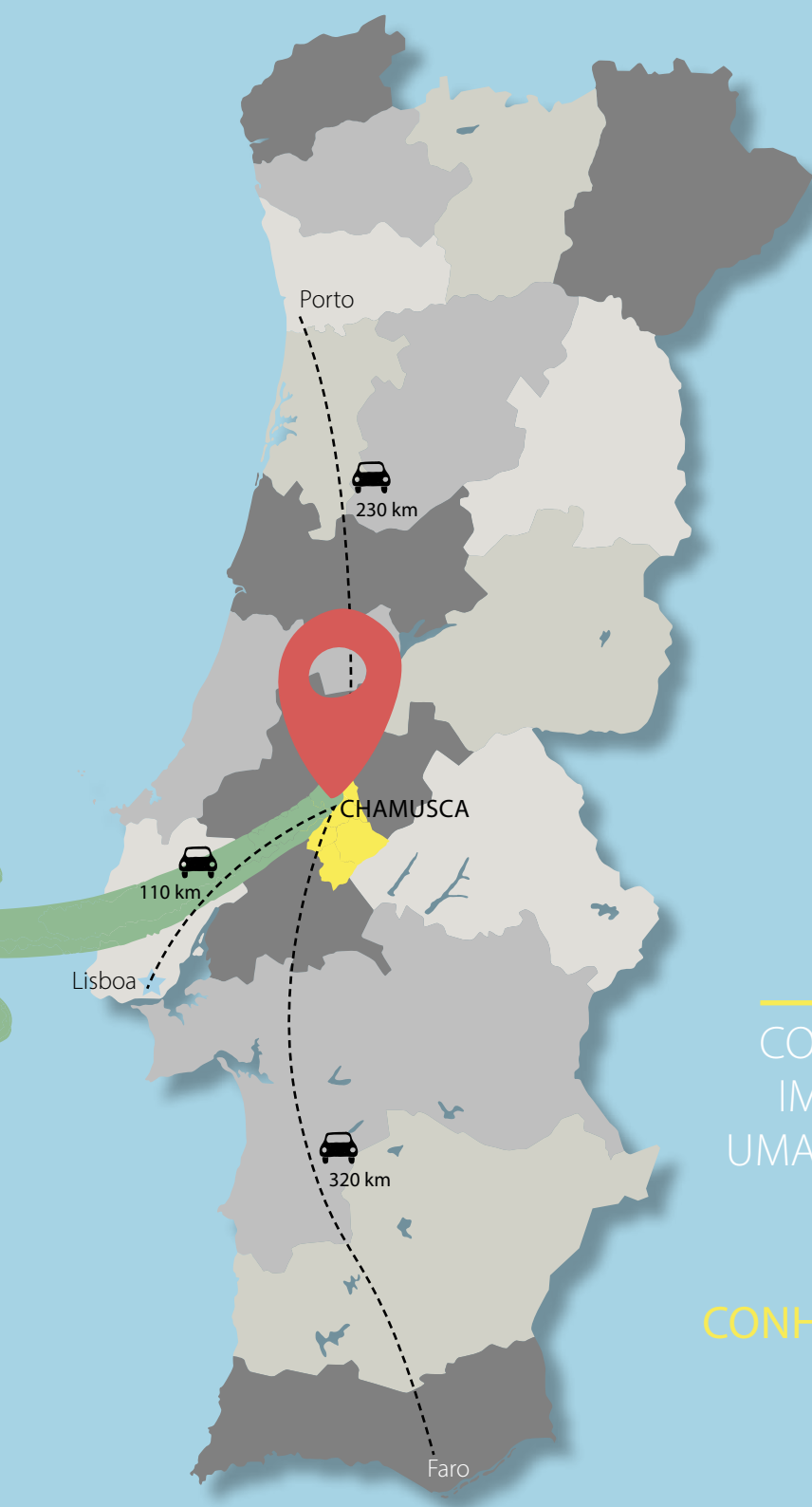
A Chamusca é servida pela Rodoviária do Tejo com vários autocarros a chegar diariamente ao concelho, vindos de Lisboa e Santarém.

### Rodoviária do Tejo

Para horários dos transportes regionais consulte:

[www.rodotejo.pt](http://www.rodotejo.pt)





---

CONSEGUE  
IMAGINAR  
UMA REGIÃO  
ASSIM?  
**VENHA  
CONHECÊ-LA!**



Sabida  
que



### **O NOME DA TERRA**

Uma das lendas acerca do nome Chamusca conta-nos que houve um incêndio e, eis que surge uma pequena nuvem entre a fumarada e dela jorrou água até o extinguir. A terra ficou a fumer, queimada, chamuscada. E Chamusca se passou a chamar.

### **A BRANCA DE NEVES E OS SETE ANÕES**

Sabia que existe um Chafariz, apelidado de Branca de Neve, muito útil quando ainda não existia água canalizada? Percorrendo as ruas da vila pode ainda encontrar sete pequenas fontes que os chamusquenses batizaram de "Sete Anões".

### **JOSÉ CID**

#### **UM CHAMUSQUENSE DE GEMA**

José Cid, músico português conhecido além-fronteiras, nasceu em 1942 e, tem a sua terra-mãe, a Chamusca, sempre no coração.

Sabia  
que?

### **PIN'ARTE ENVOLVE ULME**

Surpreenda-se com o PIN'ARTE - Festival de Arte Urbana em Contexto Rural que tem dado vida e cor a esta freguesia através da pintura de murais em várias ruas. Aproveite e dê um salto ao Baloço do Pinéu, considerado um dos melhores baloiços para desconfinar pela Rádio Comercial, mas não se esqueça da máquina fotográfica pois ali irá captar as mais belas fotografias.

### **A CORAGEM DE UM POVO**

Dos grandes feitos do povo chamusquense, destaca-se a sua atitude no tempo das Invasões Francesas, quando, em defesa da sua terra, os pescadores queimaram muitos dos seus barcos para evitar a passagem das tropas Francesas que estavam aquarteladas na outra margem do rio Tejo.

### **LARANJAS É NA CARREGUEIRA**



Famosa pelos seus laranjais, é aqui que se encontram as laranjas mais sumarentas, saborosas e perfumadas que conhecemos.

### **BAIRRO - ESPAÇO LÚDICO E DE LAZER**

O BAIRRO é uma nova área urbana destinada a toda a família, que inclui um moderno skate park, uma área de crossfit outdoor, o parque infantil renovado e uma zona de lazer ajardinada, para todas as idades.



**BAIRRO**  
ESPAÇO LÚDICO E DE LAZER  
CHAMUSCA



# LUGARES com História

Corria o ano de 1449, sob regência de D. Afonso V, quando as terras de Chamusca e Ulme são doadas a D. Ruy Gomes da Silva, que por essa ocasião aqui fixa a sua residência.

A Chamusca, era inicialmente integrada no termo de Santarém, sendo mais tarde elevada a vila e sede de concelho, juntamente com Ulme, por alvará de 1561, durante a regência de D. Catarina.

É testemunho de pertença à famosa “Casa dos Silvas”, o leão rampante de púrpura e armado de azul, do seu brasão de família, de meados do século XV até à Restauração. Património que ainda hoje perdura, sendo parte integrante no Brasão de Armas da Vila da Chamusca (aprovado em maio de 1934 pelo Governo).

A partir de 1643, após o reinado dos Filipes, passou a integrar o património da Casa das Rainhas, tendo-se mantido nesta situação até 1833. Por aqui passaram algumas das mais importantes figuras da história de Portugal, nomeadamente as hostes de D. Afonso Henriques, D. Sancho I e o Rei D. Manuel, entre outros.



## ERMIDA DE NOSSA SENHORA DO PRANTO | CHAMUSCA

Coordenadas GPS: 39.354484, -8.480313

Simples Ermida, propriedade da Santa Casa da Misericórdia, foi construída nos finais do séc. XVII. Quem vê a fachada singela não imagina que o interior desta capela é ornamentada com azulejaria dos séculos XVII e XVIII. Reza a lenda que o povo, agradecido por não ter sido invadido pelos franceses, mandou erguer esta magnífica ermida, que conta no seu interior com uma das balas de canhão lançadas em retaliação contra a Chamusca.

## MIRADOURO DA NOSSA SENHORA DO PRANTO

GPS:39.3536244,-8.4745536 | CHAMUSCA

Um miradouro com horizonte a perder de vista, é considerado um paraíso na terra. Daqui avista-se um magnífico cenário sobre a região, com o rio Tejo como pano de fundo. Suba ao antigo depósito elevado de água, conhecido pelo “Mirante” e aí, fazendo jus ao nome, mire por um lado a lezíria e por outro a charneca

## ERMIDA DO SENHOR DO BONFIM | CHAMUSCA

Coordenadas GPS: 39.54202, -8,467053

Pequeno templo do séc. XVIII localizado num dos pontos mais elevados da Vila da Chamusca. No seu interior destaca-se o altar-mor em talha dourada e, representado na cruz em azulejo, a figura de Senhor Jesus do Bonfim. Elemento de devoção importante para as famílias dos soldados da Guerra Colonial, graças a esta devoção foi constituída a Via Sacra, da qual faz parte esta ermida. No seu exterior, através do Miradouro, é ainda possível desfrutar da extensa paisagem da Lezíria Ribatejana.

## IGREJA PAROQUIAL DE S. BRÁS/IGREJA MATRIZ | CHAMUSCA

Coordenadas GPS: 39.356880, -8.482249


Mandada construir por D. João da Silva, segundo donatário de Chamusca e Ulme, no séc. XVI. Da construção inicial resta apenas o portal da fachada principal em estilo Manuelino, encimado pelo brasão dos Silvas, e um portal lateral, também Manuelino. O seu interior, de uma só nave, apresenta no altar-mor e nos dois altares colaterais talha dourada do séc. XVIII e azulejos do séc. XVII. Aqui destaca-se a imagem de S. Brás, patrono da igreja, a imagem de S. Sebastião, a imagem do Senhor Morto, e ainda no pavimento da capela-mor, a lápide de jazida de D. João da Silva e D. Joana Henriques, sua esposa.



## IGREJA DA MISERICÓRDIA | CHAMUSCA

Coordenadas GPS: 39.355657, -8.483354

Propriedade da Santa Casa da Misericórdia, foi construída durante o séc. XVII, apresenta um traçado arquitetónico maneirista, com duas torres sineiras na fachada principal. O seu interior é revestido por um conjunto de azulejos do séc. XVIII, e pode ainda encontrar a imagem do Senhor Morto. A imagem do Senhor Jesus da Misericórdia, presente no altar-mor, é utilizada durante a procissão do Senhor da Misericórdia, mais conhecida como Procissão dos FogaRéus, sendo esta a mais antiga e importante procissão do concelho, realizada sempre na Sexta-Feira Santa.



## IGREJA DE S. PEDRO | CHAMUSCA

Coordenadas GPS: 39.357818, -8.482882

Esta igreja foi construída no séc. XVII. No seu interior, de traçado simples, vai encontrar o retábulo-mor onde está incluída uma pintura da Nossa Senhora do Ó, datada de um período de transição do séc. XVII para o séc. XVIII.



## IGREJA DE NOSSA SENHORA DA PIEDADE E DAS SETE DORES | CHAMUSCA

Coordenadas GPS: 39.359174, -8.482045

Mandada erigir por Manuel Roiz Laranjinha, esta igreja foi construída em 1753 e inaugurada em 1759. De traçado arquitetónico simples e de inspiração rococó, apresenta um retábulo no altar-mor em talha dourada onde se destaca a imagem de Nossa Senhora da Piedade e das Sete Dores, vulgo Pietà.



## PONTE DA CHAMUSCA | CHAMUSCA

Coordenadas GPS: 39.380749, -8.456245

De seu nome Ponte João Joaquim Isidro dos Reis, e que partilha com o principal responsável pela sua construção, a Ponte da Chamusca, destaca-se ainda como uma das obras de arte mais importantes e emblemáticas do concelho da Chamusca. A sua construção veio permitir não só o desenvolvimento da Chamusca, mas também, de toda a região, facilitando a passagem entre as duas margens do rio. O monumento construído entre 1908 e 1909, representa um importante exemplar da arquitetura civil do ferro em Portugal.



## MOINHO DA ESTRADA DO CAMPO

| CHAMUSCA

Coordenadas GPS: 39.333652, -8.499112

Considerado um monumento ao trabalhador do campo, o Moinho da Estrada do Campo tinha como missão acalmar a sede dos trabalhadores e do gado que trabalhavam no campo. O moinho era ainda o local privilegiado para as pausas do almoço no campo, depois da largada de toiros.





### **PRAÇA DE TOUROS | CHAMUSCA**

Coordenadas GPS: 39.362328, -8.478433

Projeto desenhado por Carlos Augusto Pedroso, construído com o apoio dos Chamusquenses, foi inaugurada a 3 de agosto de 1919. Constitui um exemplo de arquitetura Revivalista com influências Neoárabes, guarnecida a azulejos na fachada principal. Propriedade da Santa Casa da Misericórdia, é considerado um dos principais monumentos da Vila, tem um importante papel na afición e cultura tauromáquicas locais. Na Quinta-Feira da Ascensão é aqui realizada uma das mais importantes corridas de touros de toda a região do Ribatejo.

### **CHAFARIZ DA BOTICA | CHAMUSCA**

Coordenadas GPS: 39.358015, -8.483022

Inaugurado a 31 de Dezembro de 1875, constitui um elemento representativo da arquitetura pública e civil novecentista portuguesa. Localizado na Rua General Humberto Delgado, é também denominado por Chafariz de S. Pedro ou ainda Chafariz Novo. As suas designações ligam-se à sua zona envolvente, onde se pode visitar a Igreja de S. Pedro, e onde, noutros tempos, existia uma farmácia apelidada de Botica.



### **CLUBE AGRÍCOLA | CHAMUSCA**

Coordenadas GPS: 39.355953, -8.482749

Construído em 1912, o edifício sede do Clube Agrícola Chamusquense nasce da fusão de duas antigas associações, o Grémio Agrícola Chamusquense e o Clube União Chamusquense. Na atualidade constitui um importante elemento da arquitetura civil da Vila pelo seu traçado ao estilo de Arte Nova. Da sua estrutura destaca-se o vitral da fachada principal, os azulejos que circundam todo o edifício e ainda diferentes elementos em ferro forjado.



## EDIFÍCIO DE S. FRANCISCO | CHAMUSCA

Coordenadas GPS: 39.3555,9, -8.479490

A antiga Igreja de S. Francisco, da Ordem Terceira da Penitência, teve a sua construção iniciada em 1741 e terminada meio século depois. Aquando da extinção da Ordem, em 1898, passa para a posse da Santa Casa da Misericórdia e é classificado como Imóvel de Interesse Municipal a 12/09/1978. Antigo Asilo Chamusquense de 1912 a 1997. Na atualidade e, após a realização de obras de remodelação, é o Centro de Congressos, com diferentes espaços de competências variadas, incluindo alojamento para grupos.



## CINETEATRO DA CHAMUSCA | CHAMUSCA

Coordenadas GPS: 39.358878, -8.480566

Propriedade da Santa Casa da Misericórdia, o edifício foi inaugurado a 29 de dezembro de 1943. Localizado no Largo 25 de Abril, apresenta um traçado arquitetónico modernista, típico da época. Respondendo à necessidade da população Chamusquense, que apresenta ainda hoje uma forte ligação ao teatro e às artes performativas em geral. Em 2004 sofreu obras de remodelação.



## IGREJA DE SANTA MARIA DO PINHEIRO GRANDE

| PINHEIRO GRANDE

Coordenadas GPS: 39.393820, -8.437526

Edificada em 1930 no local da Antiga Igreja, da ordem dos Templários, que foi incendiada numa noite de Reis de 1921. É um templo de construção simples no qual se destaca a imagem de Santa Maria.



## IGREJA DE SANTA BÁRBARA | CARREGUEIRA

Coordenadas GPS: 39.420130, -8.415109

Templo recente e de construção simples. Destaca-se a imagem associada ao culto do Divino Espírito Santo em pedra.



## A ALDEIA DO ARRIPIADO | ARRIPIADO

Coordenadas GPS:39.4555646,-8.3911389

É nesta típica aldeia cujo casario branco trepa pela encosta e reflete nas águas do Rio Tejo, que encontramos os mais belos recantos floridos. As flores fazem parte da tradição desta Aldeia Ribeirinha, havendo mesmo a rua e o largo das flores.

Em cada rua, largo ou escadinha encontramos ainda diversas curiosidades em toponímia, a que se junta quase sempre e invariavelmente, uma pequena história sobre a origem do seu nome.




# A Lenda do Arripiado

Conta a lenda que no tempo das invasões mouras, habitava o Castelo de Almoural um casal mouro com sua filha, Ari. Certo dia ao passar nesta localidade Ari apaixonou-se por um rapaz cristão, mas este namoro não era aceite pelos seus pais e, para impossibilitar a fuga de Ari "pearam-na" (prenderam uma corda à sua perna e a outro objeto). E com a história de Ari peada surgiu Arripiada que com o passar dos tempos resultou em Arripiado.

## MIRADOURO DO ALMOUROL | CARREGUEIRA

Coordenadas GPS:39.4576434,-8.3765192

Aqui pode usufruir da beleza paisagística das margens do rio Tejo e do encantamento do Castelo de Almourol, tudo isto “guardado” por uma escultura do Mestre João Cutileiro, representando um “Guerreiro Templário”.



## IGREJA DE S. MARCOS | CARREGUEIRA

Coordenadas GPS: 39.454863, -8.398031

Antigamente existia na parte ribeirinha da aldeia do Arripiado a Capela de S. Marcos que, devido às suas reduzidas dimensões e à sua localização junto ao Rio Tejo, estava sujeita a constantes estragos causados pelas cheias de inverno. Por esta razão, demoliu-se a capela e foi construída a atual Igreja de S. Marcos, cuja fachada é da antiga Igreja de Santa Apolónia em Lisboa.



## IGREJA DE SANTA MARIA DE ULME | ULME

Coordenadas GPS: 39.3153409, -8.4294936

A atual igreja, inaugurada no dia 1 de Novembro de 1961, encontra-se no local da antiga, demolida em 1954. De construção simples, alberga no seu interior uma imagem de São Benedito (o Santo Africano ou Negro) bem como uma imagem de S. Sebastião em pedra de Ançã. Possui ainda um pequeno museu onde se pode apreciar belíssimas estelas funerárias.



**IGREJA DO DIVINO ESPÍRITO SANTO OU  
IGREJA DE NOSSA SENHORA DOS REMÉDIOS**  
| VALE DE CAVALOS

Coordenadas GPS: 39.290230, -8.519932

Templo edificado no séc. XVIII, possui no seu interior 3 datas diferentes, a mais antiga, 1727, surge por baixo do púlpito, o ano de 1739 em cima da porta principal e na sacristia figura a data de 1750.



**IGREJA DE NOSSA SENHORA DE FÁTIMA | PARREIRA**  
Coordenadas GPS:39.215127, -8.399287

Igreja de construção simples de meados do séc. XX.



**IGREJA DE NOSSA SENHORA DA CONCEIÇÃO**  
| CHOUTO

Coordenadas GPS:39.271754, -8.352164

Igreja construída no início do séc. XVII, referida no "relatório dos párocos" de 1758.





# MOVE-TE pela Natureza



Descobrir os encantos naturais do Concelho da Chamusca é um desafio aliciantemente único pela sua diversidade paisagística, quer pela singularidade de locais e espaços, onde a fauna e flora nos proporcionam um ambiente de calma e rara beleza natural.

A Chamusca conta com inúmeras paisagens, desde as suas terras de Borda-d'água, das mais férteis da Europa, até à Charneca na transição para o Alentejo, predominantemente ocupada por floresta e montado de sobreiro. As Charnecas de sobreiros e pinheiros a perder de vista, cruzadas por vales verdejantes onde pastam touros, cavalos e ovelhas. Uma região que oferece ótimas condições para descansar e praticar atividades em união com a natureza.

O clima quente e o estilo de vida tranquilo cercado pela natureza são o cartão de visita perfeito destas belas terras localizadas

no coração do Ribatejo. Aqui pode descansar nos jardins, passear nos caminhos à beira-rio e partir à descoberta das tradições ancestrais que os chamusquenses ainda preservam.

Mesmo perto, longe o suficiente para oferecer a qualidade de vida que já não se encontra nos grandes centros urbanos. A calma, paz e serenidade que tanto é procurada.

Entre em contacto com a natureza no seu estado mais puro.

**AQUI  
RESPIRAS,  
VIVES,  
SENTES!**



## PARQUE MUNICIPAL | CHAMUSCA

**Coordenadas GPS: 39.359039,  
-8.480769**

Localizado junto ao edifício Paços do Concelho, este terreno ficou conhecido até ao final do séc. XIX como Horta da Misericórdia, englobando a horta da antiga propriedade que constitui hoje a sede da Câmara Municipal. No parque encontram-se diversos exemplares de plantas tropicais, assim como diferentes espaços de lazer e recreio, prestando homenagem ao Dr. João Joaquim Isidro dos Reis.

# CHAMUSCA

**JARDIM DA REPÚBLICA | CHAMUSCA**  
**Coordenadas GPS: 39.357319,**  
**-8.480976**

Este é um espaço de lazer onde podemos descobrir um conjunto de elementos que permitem melhor delinear a história da Chamusca. Aqui encontra-se o Coreto da Chamusca, razão que leva à designação popular de “Jardim do Coreto”, e o padrão em honra ao Infante D. Henrique.






**PORTO DAS MULHERES | CHAMUSCA**  
**Coordenadas GPS:39.3601536,**  
**-8.4890319**

Foi em tempos, antes dos caminhos-de-ferro e dos transportes rodoviários, um importante porto fluvial, permitia a passagem entre as duas margens nos “barcos d’água acima”, como eram conhecidas as embarcações que subiam o Tejo. Transportavam produtos hortícolas, cortiça, vinho e palha, bem como pessoas e por vezes animais. Era o principal porto da Chamusca devido à proximidade com o centro da vila, e era ainda aqui que as mulheres lavavam a roupa, o que deu origem ao nome. Foi até ao século passado lugar de residência de avieiros. Agora pode escolher o Porto das Mulheres para descansar à beira-rio.







# CARREGUEIRA





## ESPAÇO DE LAZER "MÃE D'ÁGUA" |

### CARREGUEIRA

**Coordenadas GPS: 39.416395,  
-8.409129**

Espaço verde de grande beleza natural, com uma nascente de água, antigo bebedouro para animais adaptado a lavadouro público e a reconstituição de uma antiga azenha. Diz-se que quem bebe a sua água fará casamento na Carregueira.






**ESTAÇÃO DA BIODIVERSIDADE DA  
RIBEIRA DA FOZ | CARREGUEIRA**  
**Coordenadas GPS: 39.458555,  
-8.343269**

Um autêntico oásis de conservação da natureza, aqui poderá sentir o poder do ar puro e contemplar a fauna e flora. A Estação da Biodiversidade (EBIO) da Ribeira da Foz integra um percurso de quase 2 km, com 9 painéis de informação acerca da biodiversidade, com especial destaque para os insetos e plantas.

A sua vegetação exuberante e o constante som da água a correr não deixam ninguém indiferente. A guardar este segredo estão os carvalhos, sobreiros e azinheiras e, das várias espécies que poderá encontrar, o gavião tem destaque, uma vez que é umas das aves de rapina a nidificar na área. Podemos encontrar ainda um dos poucos bosques ripícolas da região ainda bastante bem conservado, onde a biodiversidade destes meios húmidos têm o seu habitat.

É esta riqueza biológica que poderá encontrar, por isso prepare as sapatilhas para se fazer ao caminho, porque aqui não há margem para desilusões!







A CHAMUSCA é nos dias de hoje uma bonita Vila Portuguesa, no coração do Ribatejo, onde o Rio Tejo impera e caracteriza.

O Rio e os seus portos foram em tempos elementos de riqueza e interação, tendo a Chamusca até ao início do séc. XX diversas barcas de passagem, das quais ainda subsiste a que liga o Arripiado a Tancos. De facto, a história da vila está intrinsecamente

ligada ao Rio, à sua comunicação e produção, possibilitando a comercialização e transporte de produtos entre regiões.

Principal recurso natural do concelho, hoje o Rio Tejo é um meio de pesca e de irrigação de campos agrícolas da zona da Lezíria, mas sobretudo um importante recurso turístico de fruição da natureza e desportos aquáticos.



# O Rio Tejo

**Tritejo | PASSEIO DE BARCO NO RIO TEJO**

Cais de embarque do Arripiado

[www.tritejo.pt](http://www.tritejo.pt) | [tritejo.geral@gmail.com](mailto:tritejo.geral@gmail.com)

Telemóvel: 927 228 354 - 915 081 737

**Paddle Azul | PASSEIOS DE STAND UP PADDLE**

Arripiado

<https://paddleazul.com/> | [paddleazul@gmail.com](mailto:paddleazul@gmail.com)

Telemóvel: 912283192







# A Lezíria

Profundamente ligado ao trabalho da terra e à criação de gado, o concelho da Chamusca situado na margem esquerda do rio Tejo, integra a sub-região da Lezíria do Tejo. Uma região cultural, de tradições enraizadas, com boas condições climatéricas e solos férteis, com propensão para uma agricultura intensiva de regadio, onde prolifera a cultura de melão, tomate, cereais ou fruta.

Com paisagens a perder de vista, nestas terras vislumbram-se magníficas pastagens de gado bovino, que podem ser apreciadas como se de um verdadeiro quadro pintado se tratasse.

Por toda a lezíria é também habitual observar-se a presença de toiros e cavalos, que partilham o território com os seus habitantes, uma ligação ancestral que liga o homem à terra e ao gado, e que se mantém até aos dias de hoje. Por todas estas razões a Lezíria Chamusquense ocupa desde sempre um espaço muito importante na identidade das suas gentes.

# Arrozais de Ulme

A paisagem de transição da Lezíria para a Charneca é marcada pelos vastos arrozais, situados nas margens da ribeira de Ulme. Aqui continua a colher-se o arroz, à semelhança do que aconteceu durante séculos. Abril e Maio são os meses de plantação do arroz, normalmente proveniente de viveiros. A ceifa é feita em setembro, à qual se sucede a debulha.

Ao longo da Ribeira funcionaram até há alguns anos, cerca de vinte moinhos d'água. Os arrozais são uma das paisagens mais emocionantes e marcantes do concelho da Chamusca, venha conhecê-los!









# A Charneca

Uma região com um enquadramento único onde a floresta interage com o esplendor da Lezíria do Tejo. É aqui, na Charneca Ribatejana que contemplamos a riqueza da fauna no seu habitat natural. O sobreiro é a principal fonte de riqueza da charneca, dando origem a uma infinidade de produtos, desde a madeira através da qual se faz o

carvão tradicionalmente em fornos de terra espalhados pela charneca, bolota que alimentava varas de porcos e, claro, o produto mais nobre, a cortiça que tem como destino a produção industrial. É também debaixo dos sobreiros que despontam os cogumelos da Charneca Ribatejana, que também contribuem para a economia local.

## **OBSERVATÓRIO DA PAISAGEM**

### **DA CHARNECA | CHOUTO**

Coordenadas GPS:39.264761, -8.304904

O Observatório da Charneca resulta da reabilitação de um antigo palheiro e armazém agrícola, adaptado para um espaço de realização de encontros, reuniões e eventos. Promovidas pela Empresa Casal do Gavião do Meio, desenvolvem-se atividades de animação turística onde pode participar em atividades rurais, como a apanha da azeitona, tosquia das ovelhas e assistir à extração da cortiça e também realizar percursos na Charneca e no montado.

### **Casal do Gavião**

2140-224 Gaviãozinho, Telefone: 966 773 336

Email: [info@opc-paisagem.pt](mailto:info@opc-paisagem.pt)

[www.observacharneca.pt](http://www.observacharneca.pt) | <https://opc-paisagem.pt/>

## **O TOURO BRAVO**

Criado em liberdade nas grandes extensões da Charneca e da Lezíria, o touro bravo é reconhecido pela sua essência selvagem e por ser um elemento fundamental da prática tauromáquica. Venha visitá-lo numa das nossas ganadarias e viva de perto as tradições chamusquenses.

### **Ganadaria J.Rosa Rodrigues**

[infosafari@gmail.com](mailto:infosafari@gmail.com)

Telefone: 932 815 681

### **Ganadaria João Isidro dos Reis**

Telefone: 919 882 966

### **Ganadaria Manuel Coimbra**

Telefone: 249 976 230

### **Ganadaria Manuel Veiga**

Telefone: 242 965 251





### O CAVALO

O concelho da Chamusca teve desde sempre grandes ligações às práticas equestres, sendo que as coudelarias fazem já parte da identidade desta região. Porque não descobri-las através de um passeio a cavalo?

#### **Coudelaria Dias Ferreira Agropecuária**

Telefone: 966 833 289

#### **Coudelaria Francisco Santana**

Telefone: 933 527 886

#### **Coudelaria Lopes da Costa**

Telefone: 214 103 704

#### **Casal Vale Formoso – Animação Turística**

Atividades equestres e taurinas; Organização e Animação de eventos

<http://www.valeformoso.com.pt>

[geral@valeformoso.com](mailto:geral@valeformoso.com) | Telefone: 249 761 049 | 917 511 857

# Percursos

# PEDESTRES

Existem na Chamusca inúmeros trilhos e caminhos para se desvendar, tanto para praticantes habituais, como para aventureiros de circunstância. Em qualquer altura do ano, com guia ou à descoberta, existem opções à medida de todos.

Para quem gosta de caminhar, deixamos a sugestão de 2 percursos pedestres, para se desfrutar durante umas agradáveis férias em contacto com a natureza e com o melhor que a Chamusca tem para oferecer.

## **Circuito Pedonal da Terra Branca:**

Distância: 7,09km / Duração: 2h /  
Grau de dificuldade: Fácil



## **Percorso Pedestre da Charneca às**

**Margens do Tejo:** Distância: 10km /  
Duração: 3h / Grau de dificuldade: Fácil

## REDE DE PERCURSOS PEDESTRES DA LEZÍRIA DO TEJO

Com início no Jardim do Coreto, parta à descoberta da história da vila da Chamusca, dos campos da Charneca Ribatejana e das margens do rio Tejo. O percurso pela sua forma em oito, permite várias opções de visita, com extensão total de 10km ou com opções mais curtas. Pelo caminho pode descobrir também a fauna e flora locais, com destaque para o rosmaninho e o montado de sobros, entre as ruas da vila e os estradões de terra batida, onde se encontram também os campos agrícolas.

Mais informações e aquisição do guia em versão digital em:

[www.visitribatejo.pt/pt/rede-de-percursos-pedestres-da-leziria-do-tejo](http://www.visitribatejo.pt/pt/rede-de-percursos-pedestres-da-leziria-do-tejo)



### DA CHARNECA ÀS MARGENS DO TEJO

**PR 1**  
**CHM**



**LOCALIZAÇÃO**  
Chamusca

**PONTO DE PARTIDA**  
Centro da Chamusca – Jardim do Coreto

**COORDENADAS GPS-WGS84**  
39.357458, -8.481264

**AEROPORTOS**  
Lisboa: 108 km | Porto: 228 km | Faro: 323 km

**TODO ANO**  
ÉPOCA  
ACONSELHADA

137 m

SUBIDA  
ACUMULADA

137 m

DESCIDA  
ACUMULADA

132 m

ALTITUDE  
MÁXIMA

15 m

ALTITUDE  
MÍNIMA

CIRCULAR

TIPO DE  
PERCURSO

FÁCIL


GRAU DE  
DIFICULDADE

10 km

EXTENSÃO

3 h

DURAÇÃO  
APROXIMADA



Pode ainda conhecer 2 circuitos turísticos que prometem ser uma agradável forma de conhecer o Coração do Ribatejo. Com um clima ameno e cerca de 3000 horas de sol por ano, a Chamusca tem uma grande diversidade de património arquitectónico e natural, sendo que são várias as sugestões para todos aqueles que gostam de aliar a descoberta da natureza, às atividades ao ar livre e à vivência de grandes emoções.

## CIRCUITO CHARNECA RIBATEJANA



Arranca junto à Estrada do Campo, na saída sul da vila da Chamusca. Se pretende conhecer a zona sul do concelho, este circuito promete surpreendê-lo. De Vale de Cavalos, pela Parreira e Chouto até ao Semideiro e Ulme, é através dele que irá entrar no coração da charneca, com uma paisagem que o vai deslumbrar a cada curva. Ao longo deste percurso irá encontrar ganadarias, extensos arrozais da Ribeira de Ulme. Sugerimos que contemple os touros em liberdade, para isso, escolha o troço em direção ao Pego da Curva, Casal do Gorjão e depois a EN 243 em direção ao Chouto.

**Distância: 84km / Grau de dificuldade: Médio**




Este circuito conduz o visitante pela zona norte do concelho. Partindo da centenária Ponte da Chamusca, poderá visitar uma das mais antigas povoações do concelho, Pinheiro Grande, onde encontrará um miradouro com uma excelente vista sobre a Lezíria e o Rio Tejo. Retomando para norte sugerimos a visita à “Mãe d’Água”, local ideal para desfrutar a natureza. A aldeia do Arripiado é paragem obrigatória, com muitas opções de lazer: desde o parque ribeirinho ao bar com uma vista deslumbrante até ao Cais de São Marcos, onde poderá atravessar o rio ao apanhar a pequena embarcação. Para terminar em grande, nada melhor que visitar o Miradouro do Almourol com uma vista única do Castelo que lhe dá nome.

**Distância:** 11,44km / **Grau de dificuldade:** Fácil

Para mais informação consultar a APP do Município

# CIRCUITO DA BORDA D'ÁGUA



## GRAND TOUR

**Agência de Viagens e Operador Turístico**

Promoção turística através de visitas culturais, percursos pedestres, roteiros e circuitos por todo o país e pela Europa.

Rua Anselmo de Andrade, 53 | 2140 – 081 Chamusca

<http://www.grandtour.pt/> | [geral@grandtour.pt](mailto:geral@grandtour.pt)

Telefone: 910 013 268

# BTT

O Concelho da Chamusca presenteia os seus visitantes com as mais belas paisagens, ideais para a prática de ciclismo. Propomos-lhe assim, um conjunto de circuitos de BTT ao ritmo da sua pedalada e passando pelos belíssimos recantos do concelho.

Quer o seu interesse seja realizar um bom treino desportivo ou fazer um pouco de turismo ativo passando em locais de outro modo inacessíveis, temos circuitos à sua medida.



# CENTRO DE CYCLING DO ARRIPIADO

Coordenadas GPS:39.454128, -8.398379

O Centro de Cycling do Arripiado localizado no centro do Arripiado, a Sul do Tejo, e com todas as valências de um centro de cycling, nomeadamente sanitários, balneários e estação de serviço para lavagem e pequenas reparações, conta ainda com mais 2 estações de serviço, uma em frente ao Mercado Municipal da Chamusca e outra no centro da Aldeia do Chouto.

A visita ao território em bicicleta é apresentada numa lógica integrada, de modo a promover o turismo sustentável. Os utilizadores do Centro podem optar por realizar percursos de duração inferior a um dia, mas também conseguem realizar travessias de maior duração, com pernoita, encaideando os vários percursos existentes.

Os percursos criados, na vertente cross country, admitem entre si várias ligações, integrando a passagem nos locais mais emblemáticos do território para a prática desta modalidade.

O centro de Cycling conta com sete percursos e uma ligação, o total de 362 Km e 4 níveis de dificuldade.

Informações em [www.cyclinportugal.pt](http://www.cyclinportugal.pt) e <https://www.responsibletrails.pt/>



# Desperte OS SEUS SENTIDOS

Na Chamusca a mesa é farta e deliciosa, a terra é pitoresca, as festas aguerridas e a natureza múltipla e diversa, como só o Coração do Ribatejo sabe ser.

Deixe-se perder por uma vila que outrora foi palco de muitas histórias e tradições. Descubra a Chamusca, admire as tradições e surpreenda-se com o acolhimento, de gentes bairristas e de costumes, que gostam de bem receber.

Não há festa na Chamusca sem fandango, sem toiro bravo, nem sem o orgulho do campino e de uma mesa bem composta pela gastronomia tradicional, onde há sempre lugar para mais um. O comércio local está a dois passos e os produtos vindos diretamente da terra são de excelente

qualidade.

Ao longo do ano, o concelho da Chamusca é palco de diversos eventos, fruto da identidade cultural de um povo, desde festas religiosas a outras mais folionas, aqui não falta boa música, jogos tradicionais, corridas de touros, doces e petiscos tradicionais. Este é o legado, passado e futuro do concelho.

**A TRADIÇÃO  
RIBATEJANA  
NÃO SE EXPLICA,  
VIVE-SE.**



## GASTRONOMIA

De geração em geração, a gastronomia tradicional evidencia a riqueza da Chamusca. O saber das suas gentes, temperado pelos sabores de uma cozinha com produtos regionais de extrema qualidade, que resultavam em pratos típicos que transmitiam o trabalho no campo. A tradição é agora aliada à inovação, levando à mesa receitas de comer e chorar por mais!

### PRATOS TRADICIONAIS:

Couve a Soco com Bacalhau Assado  
Carne à Pinéu  
Ensopado de Enguia  
Açorda de Sável  
Cabrito Assado à moda do Ribatejo  
Feijoada à Lavrador

### DOÇARIA TRADICIONAL:

Trouxas de Ovos  
Lampreia de Ovos  
Queijinhos do Céu  
Peixe Doce  
Fios de Ovos  
Broas Variadas  
Sopa Dourada  
Pudins de Ovos





### **MERCADO MUNICIPAL CHAMUSCA | CHAMUSCA**

Coordenadas GPS: 39.356734, -8.482441

Em 1903 delimitou-se o espaço onde hoje se ergue o moderno edifício do Mercado Municipal, nesse ano mandou-se pavimentar o chão e construir um gradeamento, e no ano seguinte contruiu-se uma cobertura metálica. Mas já naquela praça acontecia o mercado. Após várias obras de remodelação, o Mercado Municipal é, atualmente, é paragem obrigatória pelo seu exterior arrojado e moderno.

# RESTAURANTES

## TAVERNA DO AREAL

Morada: Estrada 16 de Setembro,  
2140-000 **CHAMUSCA**  
Contactos: 249 760 209 | 913 385 280  
Capacidade: 100 lugares  
Horário: 09h00 - 22h00; Domingo só ao almoço  
Dia de descanso: Segunda-feira



## TASCA DO CORTICEIRO

Morada: R. do Rone 12, **CHAMUSCA**  
Contacto: 249 760 385  
Capacidade: 70 lugares  
Horário: 08h00 -18h00  
Dia de descanso: Domingos e Feriados



## O PACHI

Morada: R. Miguel Bombarda 42  
2140-134 **CHAMUSCA**  
Contacto: 249 760 462  
Email: fernandoprotazio@gmail.com



Capacidade: 40 lugares  
Horário: 07h00 - 15h00  
(Jantares só com marcação)  
Dia de descanso: Domingo



### O CHORA

Morada: R. do Vimioso n.1,  
2140-107 **CHAMUSCA**  
Contacto: 966 586 065  
Email: geral@ochora.pt  
Capacidade: 50 lugares  
Horário: Segunda a Sexta - 09h00-16h00;  
Sábado - 11h00 -16h00;  
Jantar por marcação min. 10 pessoas  
Dia de descanso: Domingo



### PARAGEM DA PONTE

Morada: Ponte da Chamusca  
2140-309 **PINHEIRO GRANDE**  
Contacto: 249 768 232  
Capacidade: 300 lugares  
Horário: Segunda a Domingo  
06h00 - 21h00



### TABERNA DA RITA

Morada: Largo Bernardino José Monteiro,  
15 2140-307 **PINHEIRO GRANDE**  
Contacto: 249 740 000  
Email: taberna.rita@mail.telepac.pt  
Capacidade: 125 lugares  
Horário: 12h00 - 15h00; 19h00 - 22h00  
Dia de descanso: Domingo ao jantar  
e Segunda-feira



### ALGAZ

Morada: R. do Algaz 1,  
2140-666 **CARREGUEIRA**  
Contacto: 933 328 944  
Email: restauranteoalgaz@gmail.com  
Capacidade: 75 lugares  
Horário: 11h30 - 23h00  
Dia de descanso: Terça-feira



### O CARCAVELO

Morada: Rua Direita (EN 118)  
2140-665 **CARREGUEIRA**  
Contactos: 249 740 347 | 916 809 259  
Email: tasquinhacarcavelo@gmail.com  
Capacidade: 100 lugares  
Horário: 9h00 - 23h00  
Dia de descanso: Segunda-feira



### O MOÇO

Morada: Rua 5 de Outubro, nº46.  
2140-515 **PARREIRA**  
Contactos: 249 771 241 | 938 757 764  
Capacidade: 24 lugares  
Horário: 06h00 - 00h00



### CAFÉ RAPOSO

Morada: Zona Industrial de Ulme, lote 19.  
2140-385 **ULME**  
Contactos: 249 770 377 | 932 694 976  
Email: catarina\_craposo@hotmail.com  
Capacidade: 43 lugares  
Horário: 06h30 - 22h30



### O BOM TEMPERO

Morada: Rua Visconde Santa Margarida,  
nº19 2140-142 **CHAMUSCA**

Contacto: 910 369 643

Capacidade: 8 lugares

Horário: 12h00 - 15h00; 17h30 - 20h00

Dia de descanso: Segunda-feira



### CAFÉ-RESTAURANTE O CAVALEIRO

Morada: N118 22-17

#### VALE DE CAVALOS

Contactos: 914 171 017 | 961 554 118

Capacidade: 70 lugares

Horário: 12h00 - 15h30



### PIZZBURG

Morada: Mercado Municipal da Chamusca  
**CHAMUSCA**

Contacto: 932 508 163

Horário: 12h00 - 15h00; 18h00 - 22h00

Dia de descanso: Segunda-feira



### MALU SOPAS E PETISCOS

Morada: Mercado Municipal da Chamusca  
**CHAMUSCA**

Contacto: 912 637 359

Email: geral.malu67@gmail.com

Horário: Domingo a Quinta-feira -  
das 10h00 - 15h00; 17h00 - 22h00;

Sexta-feira e Sábado - das 10h00 - 15h00;  
17h00 - 23h00

Dia de descanso: Segunda-feira



### RESTAURANTE CHINÊS BOM AMIGO

Morada: Rua Direita de S. Pedro (Edifício  
Soltejo N3) 2140-097 **CHAMUSCA**

Contactos: 968 848 601 | 249 760 026

Horário: 12h00 - 15h00; 18h30 - 23h00

### CAFÉ RESTAURANTE CLARA FLOR

Morada: Nacional 118 **PINHEIRO GRANDE**

Contactos: 249 741 055 | 917 231 410

Capacidade: 60 lugares

Horário: 07h00 - 00h00

Dia de descanso: Domingo



### RESTAURANTE O JOEL

Morada: EN 243, Gaviãozinho  
2140-213 **CHOUTO**

Contacto: 249 110 577

Capacidade: 40 lugares

Horário: 07h00 - 02h00

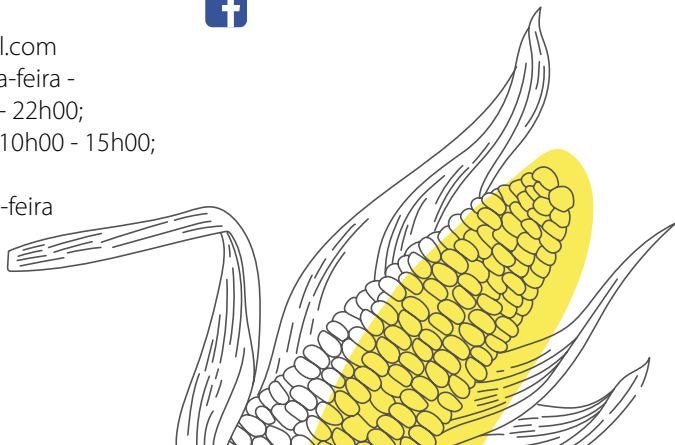
### TAVERNA SANTA MARIA

Morada: Rua Eng. Bellard da Fonseca 23  
2140-122 **CHAMUSCA**

Contacto: 249 107 686

Horário: 9h00 - 00h00

Dia de Descanso: Domingo



## CONVENTO INN & ARTIST RESIDENCY

Alojamento Local - registo nº 65683/AL  
Morada: Convento de Santo António,  
2140-309 **PINHEIRO GRANDE**  
Contacto: 963 712 211  
Email: hello@convento.pt  
Site: <https://convento.pt/>

## CASA D'EDITE

Alojamento Local - registo nº 40125/AL  
Morada: Rua Direita 95,  
2140-665 **CARREGUEIRA**  
Contactos: 965 422 784 | 969 088 466  
Email: casadedite@gmail.com  
Site: <https://www.casadedite.com/>

## NATURE FOREST TOURISM

Alojamento Local - registo nº 111799/AL  
Morada: Herdade de Martingil,  
2140-210 **CHOUTO**  
Contacto: 929 025 825  
Email: natureforesttourism@gmail.com  
Site: <https://www.natureforesttourism.com/>

## CASA DO PORTO CARVÃO

Alojamento Local - registo nº 33981/AL  
Morada: Rua Direita de São Pedro 74,  
2140-081 **CHAMUSCA**  
Contacto: 936 160 394  
Email: reservas@casadoportocarvao.pt  
Site: <https://www.casadoportocarvao.pt/>

## HERDADE DOS CORDEIROS

Agroturismo - registo nº 9850  
Morada: Estrada Municipal 1383  
Casal de Vale Carros  
2140-415 **VALE DE CAVALOS**  
Contacto: 919 387 179  
Email: geral@herdadedoscordeiros.pt  
Site: <https://www.herdadedoscordeiros.pt/>

### QUINTA DO LAGAR

Agroturismo - registo nº 1364  
Morada: Rua de Baixo 39,  
2140-664 **CARREGUEIRA**  
Contactos: 966 656 865 | 933 062 728 |  
919 584 537  
Email: quintadolagarcarregueira@gmail.com

### QUINTA ARNEIRO DE CIMA

Agroturismo - registo nº 3269  
Morada: Estrada Nacional 118,  
2140-098 **CHAMUSCA**  
Contactos: 914 816 181 | 933 769 986 |  
964 892 099  
Email: geraltura-turismoruralchamusca@  
sapo.pt  
Site: <https://arneirosdecima.jimdofree.com/>

### CASA DAS HORTENSES

Turismo de Habitação – registo nº 3596  
Morada: R. Mouzinho de Albuquerque 6  
2140-135 **CHAMUSCA**  
Contactos: 249 760 457 | 910 333 134  
Email: quintadolagar@gmail.com

### VILLA T3 RIBATEJO

Alojamento Local - registo nº 94800/AL  
Morada: Rua Nova, 14  
2140-214 **CHOUTO**  
Contacto: 914 261 570  
Email: maria.ndn62@hotmail.com

---



# Produtores Locais

## GASTRONOMIA

### A Horta

Produtos Agrícolas

ahorta345@gmail.com

966 255 780

### Casal da Vinha

Produtor de Azeite, Mel e Frutos

Silvestres

quintacasaldavinha@gmail.com

913 379 233

### Tudo o que a Terra dá

Cogumelos do montado

tudoqueaterrada@sapo.pt

914 114 608

### Oficina Gulosa

Doçaria conventual e cake design

oficinagulosa@gmail.com

### Trouxas da Cuca

Doçaria regional

911 018 914

### A Mathilde

Pão e Doces Tradicionais

geral@amathilde.pt

933 656 486

### Padaria da Ladeira

Pão em forno a lenha

geral@padariadaladeira.pt

249 780 115

<http://www.padariadaladeira.pt>

## ETNOGRAFIA

### Rancho Folclórico Etnográfico e Infantil da Carregueira - R.F.E.I.C

913 844 952

rancho\_carregueira@hotmail.com

### Grupo de Danças e Cantares da Chamusca e do Ribatejo

249 760 603 | 938 491 835

grupo\_chamusca@sapo.pt

### Rancho Folclórico da Parreira

ranchofolclorico.daparreira.1@facebook.com

### Rancho Folclórico e Etnográfico do Pinheiro Grande



@rancho pinheiro grande

### Grupo de Danças e Cantares da Sociedade Recreativa Valcavalense

grupodancasescantaesvalcavalense@hotmail.com

### Associação de Danças e Cantares “os Camponeses” da Carregueira - A.D.E.C.C.C.

adecccfolk@gmail.com



@adeccc carregueira



@adecccarregueira

### Associação Para Defesa Do Património Etnográfico E Cultural De Vale De Cavalos - A.D.E.P.E.C

geral.adepec@hotmail.com



@adepec

### Sociedade Filarmónica de Instrução e Recreio Carregueirense Vitória – SFIRCV

sfirc\_victoria@hotmail.com



@sfircv

## ARTES E OFÍCIOS

### Graça Neto

#### Atelier de Azulejaria e Cerâmica

911 166 698

### Latoaria Freitas

#### Latoaria

249 760 886

### Atelier Bló Pestana

#### Artes Decorativas

962 913 096

### Artes em Conjunto

#### Artesanato

936 633 644

### O cantinho da avó Lucinda

#### Artesanato

lucindamgrilo@hotmail.com

919 098 515 | 936 128 370

### Big Bang Eva's e laços

#### Artesanato

933 131 439

### Relevarte

#### Arte em relevo na madeira

939 768 365

<https://www.relevarte.pt>



# EVENTOS

## JOGO DO QUARTÃO

Anual | Quarta-feira de cinzas

O Entrudo na Chamusca é cheio de tradição. Na Quarta-Feira de cinzas, juntam-se os homens para um almoço de grelos e bacalhau, regado com bom vinho. De seguida dá-se início ao tradicional "Jogo do Quartão". Neste ritual os homens formam um círculo onde lançam bilhas de barro, e no qual, quem deixar cair a bilha no chão tem de pagar uma "rodada" a todos os participantes no balcão mais próximo.





## FESTIVAL DO COGUMELO DA PARREIRA

Anual | Março | Organização: Município da Chamusca e União de Freguesias de Parreira e Chouto

O Festival do Cogumelo da Parreira é uma iniciativa gastronómica que promove este produto endógeno da nossa Charneca Ribatejana, ao mesmo tempo que dá palco aos sabores e saberes locais desta freguesia.



## FEIRA DA ASCENSÃO

Anual | Maio | Organização: Município da Chamusca

Ascensão é na Chamusca! Esta é uma tradição bem viva na vila da Chamusca, inicialmente religiosa, hoje é o ponto alto das festividades, atraindo milhares de visitantes de toda a região. "Da Páscoa à Ascensão, quarenta dias vão", esta é a nossa festa maior, a meio da Primavera, com a natureza madura, os dias cheios de sol e uma imensa alegria que emana da terra e dos homens. A 5ª feira da Ascensão é o ponto alto das festividades, com a famosa entrada de touros na rua Direita de S. Pedro e até à Praça de Toiros.



## FEIRA DE S. PEDRO E DO CHOCALHO

Anual | Junho | Organização: Município da Chamusca e União de Freguesias de Parreira e Chouto

É a festa das gentes da aldeia do Chouto. Era conhecida como a feira de levante, em que se comercializavam chocalhos para o gado bravo, atualmente uma festa com muita animação musical e folclore, é o momento de promoção e exposição dos produtos locais.

*Feira de*  
**S. Pedro**  
*e do Chocalho*  
**CHOUTO**

## FESTAS DO ARRIPIADO

Anual | Agosto | Organização: Município da Chamusca e Junta de Freguesia da Carregueira

Esta é uma festa com sabor a rio e a gente de todas as idades, com sorrisos espalhados pelos jardins da zona ribeirinha, gastronomia popular onde cabem todos os sabores, concertos, folclore, atividades desportivas e passeios de barco. No dia 15 agosto a tradição é renovada com a procissão fluvial em que S. Marcos vai visitar a Nossa Senhora da Conceição na aldeia vizinha de Tancos, num ambiente emocionante de fé pregada em cada olhar.





## FESTIVAL "JÁ TE DOU O ARROZ"

Anual | Setembro | Organização: Município da Chamusca e Junta de Freguesia de Ulme

Acolhido pela freguesia de Ulme, no concelho da Chamusca, o evento "Já te Dou o Arroz", é um certame dedicado ao arroz, um produto endógeno e tradicional da freguesia, onde existem vastas extensões de arrozais e este é fonte de riqueza para muitas famílias.



## EH! TOIRO

Anual | Outubro | Organização: Município da Chamusca e Associação Eh! Toiro Chamusca

Com a beleza mágica da nossa Praça de Touros como testemunha, EH! Toiro é uma enorme arena de festa, ao som de fados, pasodobles, entradas de touros, campinos, toureiros e uma enorme multidão de aplausos no prazer coletivo duma festa com abraços partilhados.



# CONTACTOS ÚTEIS

Serviço de Turismo do Município da Chamusca  
comunicacao.turismo@cm-chamusca.pt

Câmara Municipal da Chamusca  
249 769 100

União de Freguesias da Chamusca e Pinheiro Grande  
249 760 074

Junta de Freguesia de Carregueira  
249 740 244

União de Freguesias de Parreira e Chouto  
249 771 051 | 249 771 336

Junta de Freguesia de Vale de Cavalos  
249 780 167

Junta de Freguesia de Ulme  
249 770 284

Bombeiros Voluntários da Chamusca  
249 769 220

GNR – Posto Territorial da Chamusca  
249 769 030

Proteção Civil  
249 769 105

Centro de Saúde da Chamusca  
249 769 178

Centro de Apoio a Empresas da Chamusca  
249 769 300

Biblioteca Municipal Ruy Gomes da Silva  
249 769 108


Santa Casa da Misericórdia da Chamusca  
249 769 080

Praça de Táxis da Chamusca  
249 760 109



Chamusca app Município da Chamusca app Mu  
Município da Chamusca app Município da Chamusca E  
Chamusca app Município da Chamusca app Mu  
Município da Chamusca app Município da Chamusca E  
Chamusca app Município da Chamusca app Mu  
Município da Chamusca app Município da Chamusca E  
Chamusca app Município da Chamusca app Mu  
Município da Chamusca app Município da Chamusca E  
Chamusca app Município da Chamusca app Mu  
Município da Chamusca app Município da Chamusca E  
Chamusca app Município da Chamusca app Mu

Município da Chamusca **app** Município da Chamusca



---

REDES  
SOCIAIS



@municipiodachamusca



@municipiodachamusca



@municipiodachamusca

---

**PROPRIEDADE**

Município da Chamusca

**COORDENAÇÃO**

Presidente da Câmara Municipal da Chamusca

**REDAÇÃO, FOTOGRAFIA E DESIGN**

Serviço de Comunicação, Turismo e Promoção Local

**COLABORAÇÃO**

CMC, Serviço de Comunicação, Turismo e Promoção Local e

Biblioteca Municipal Ruy Gomes da Silva

**IMPRESSÃO**

aPersistente Artes Gráficas

**TIRAGEM**

1000 exemplares



MUNICÍPIO DA

**Chamusca**

*O Coração do Ribatejo*

**GUIA** **TURÍSTICO**



Câmara Municipal da Chamusca

Rua Direita de S. Pedro 2140-098 Chamusca - Portugal

geral@cm-chamusca.pt

+351 249 769 100

www.cm-chamusca.pt